

## Datové listy k prioritním oblastem pro využití větrné energie

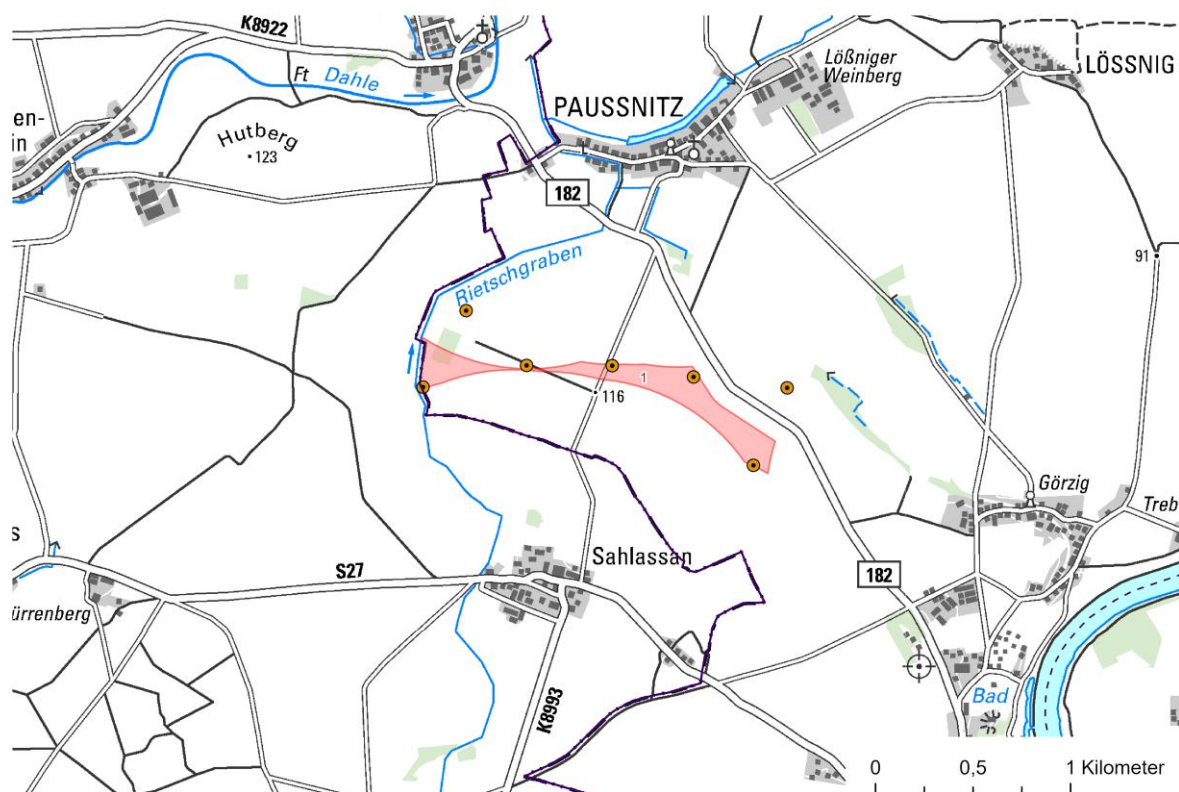
Č. prioritní oblasti	Název VRG	Okres	Dotčená obec (obce)	Plocha v ha	Č. plochy s větrným potenciálem
1	Paußnitz	MEI	Strehla	19,8	A 004
2	Jacobsthal	MEI	Zeithain	83,2	A 003
3	Frauenhain	MEI	Röderaue	72,0	A 002
5	Großenhain Nord	MEI	Großenhain	269,9	A 027
6	Streumen	MEI	Wülknitz, Zeithain, Glaubitz	154,1	A 008
7	Neupochra	MEI	Riesa	17,2	A 006
8	Mautitz	MEI	Riesa	64,6	A 010
9	Riesa	MEI	Riesa	15,0	A 012
10	Plotitz	MEI	Stauchitz, Hirschstein, Lommatzsch	28,9	A 015
11	Nickritz	MEI	Riesa	22,1	A 014
12	Kobeln	MEI	Hirschstein, Diera-Zehren, Lommatzsch	57,1	A 017
14	Wildenhain	MEI	Großenhain, Nünchritz	182,2	A 020/A 022
15	Skassa	MEI	Großenhain, Priestewitz	30,5	A 035
16	Porschütz	MEI	Priestewitz	41,8	A 112
18	Brockwitz-West	MEI	Lampertswalde	54,6	A 037b
19	Niegeroda	MEI	Großenhain, Lampertswalde	109,5	A 037a
20	Schönborn	MEI	Lampertswalde, Schönfeld	31,7	A 044b/041
21	Blochwitz-Ost	MEI	Lampertswalde, Schönfeld	92,2	A 041
22	Lüttichauer Heide	MEI	Schönfeld, Thiendorf	62,9	A 050
23	Sacka	MEI	Thiendorf	20,9	A 071
24	Rödersche Heide	MEI	Ebersbach	73,2	A 083
25	Ebersbach-Nordwest	MEI	Ebersbach	44,0	A 089
26	Ebersbach-West	MEI	Ebersbach	167,4	A 088
28	Naunhof	MEI	Ebersbach	53,0	A 091
29	Böhla	MEI	Priestewitz	11,5	A 105
30	Großdobritz	MEI	Niederau, Priestewitz	34,9	A 103
31	Wölkisch	MEI	Lommatzsch	7,0	A 018
32	Kuhberg	MEI	Käbschütztal, Lommatzsch	10,3	A 116
33	Eulitz	MEI	Käbschütztal, Nossen	7,6	A 508
34	Zellwald	MEI	Nossen	185,1	A 131
35	Wendischbora	MEI	Nossen	2,8	A 541
36	Baeyerhöhe	MEI	Klipphausen	6,3	A 128

**Příloha 3**

<b>Č. prioritní oblasti</b>	<b>Název VRG</b>	<b>Okres</b>	<b>Dotčená obec (obce)</b>	<b>Plocha v ha</b>	<b>Č. plochy s větrným potenciálem</b>
37	Sora	MEI	Klipphausen	4,5	A 306
38	Oberwald	MEI	Schönfeld	10,2	A 062
39	Radeburg	MEI	Radeburg	51,4	A 085aR
50	Limbach	MEI/SOE	Klipphausen, Wilsdruff	30,7	A 133
52	Helbigsdorf-Ost	SOE	Wilsdruff	82,9	A 138
53	Herzogswalde	SOE	Wilsdruff	65,1	A 139
55	Lübau	SOE	Freital, Klingenberg, Rabenau	99,1	A 149
56	Dorfhain	SOE	Dorfhain, Klingenberg	5,0	A 148
58	Steinberg	SOE	Klingenberg	229,4	A 159
59	Bretthäuser	SOE	Dippoldiswalde	48,4	A 168
60	Schrammberg	SOE	Dippoldiswalde, Glashütte	90,5	A 177
61	Hausdorf	SOE	Glashütte	13,0	A 539
63	Ulberndorf	SOE	Dippoldiswalde	5,6	A 173
65	Reichstädt	SOE	Dippoldiswalde	241,8	A 169a
67	Pretzschendorf	SOE	Klingenberg	90,4	A 160
69	Hartmannsdorf	SOE	Hartmannsdorf-Reichenau	8,3	A 301
70	Hartmannsdorf-Reichenau	SOE	Hartmannsdorf-Reichenau	20,4	A 167
71	Lehnmühle	SOE	Dippoldiswalde	71,7	A 174
72	Hermsdorf	SOE	Hermsdorf/Erzgebirge	36,9	A 186
73	Kipsdorf	SOE	Altenberg	61,9	A 192
74	Dittersdorf	SOE	Glashütte	33,2	A 184
75	Liebenau-Nord	SOE	Altenberg	5,0	A 197a
76	Liebenau-Ost	SOE	Altenberg	7,8	A 197b
77	Liebenau-AB	SOE	Altenberg, Bad Gottleuba-Berggießhübel	1,7	A 198
78	Börnersdorf	SOE	Bad Gottleuba-Berggießhübel	70,1	A 199a
79	Cotta	SOE	Dohma	5,8	A 212
81	Lohsdorf-Ost	SOE	Hohnstein, Neustadt i. Sa., Sebnitz	25,7	A 238
82	Ottendorf	SOE	Neustadt i. Sa.	24,2	A 248
83	Rückersdorf	SOE	Neustadt i. Sa.	115,0	A 249
84	Lauterbach	SOE	Stolpen	88,3	A 230
85	Rennersdorf	SOE	Stolpen	13,7	A 227
86	Kleinrennersdorf	SOE	Dürrröhrsdorf-Dittersbach, Stolpen	24,0	A 228
87	Stolpen	SOE	Dürrröhrsdorf-Dittersbach, Stolpen	46,6	A 229
88	Stolpen-Süd	SOE	Dürrröhrsdorf-Dittersbach, Stolpen	110,3	A 232b
89	Wilsdruff	SOE	Wilsdruff	12,3	A 137
90	Grillenbug-West	SOE	Tharandt	116,0	A 143a

<b>Č. prioritní oblasti</b>	<b>Název VRG</b>	<b>Okres</b>	<b>Dotčená obec (obce)</b>	<b>Plocha v ha</b>	<b>Č. plochy s větrným potenciálem</b>
91	Gleisenberg	SOE	Glashütte	69,2	A 183
92	Schellerhau	SOE	Altenberg	48,0	A 193
93	Börnersdorf-Ost	SOE	Bad Gottleuba-Berggießhübel	77,2	A 199b
94	Wehlen	SOE	Lohmen, Stadt Wehlen	17,8	A 223
95	Cunnersdorf-Ost	SOE	Hohnstein, Neustadt i. Sa.	94,5	A 235
100	Rosendorf	DD/SOE	Dresden, Dürrröhrsdorf-Dittersbach	32,6	A 123
101	Triebenbergr	DD	Dresden	49,6	A 125
102	Dresdner Heide	DD	Dresden	79,8	A 119

### VRG 1 Paußnitz



- Vorranggebiet Windenergie
- Waldfläche
- WEA (Bestand und Genehmigung)

- Gemeindegrenze
- Regionsgrenze
- WEA (im Genehmigungsverfahren)

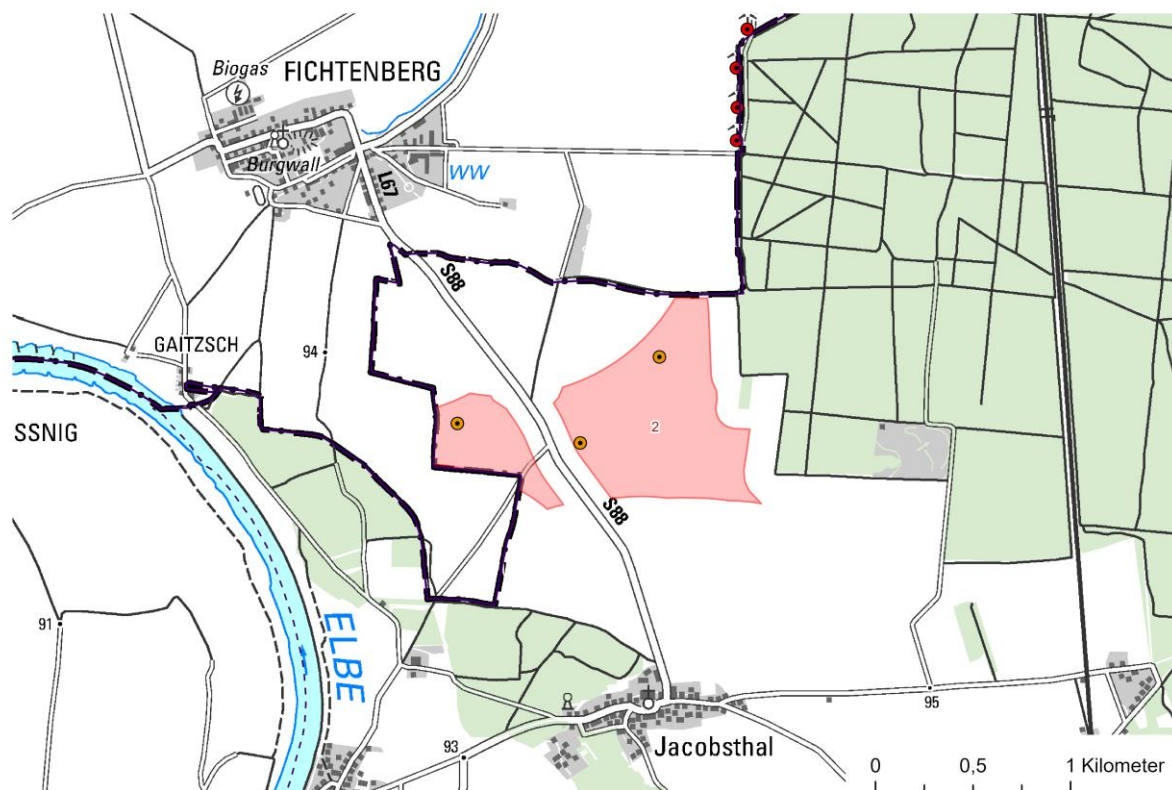
Grundkarte:  
© dl-de/by-2-0, DTK50

Gemeinde(n)	- Strehla
Flächengröße	- 19,8 ha
Abgrenzungsbelange	- 1.000 m Abstand zur Wohnbebauung (N, O, S) - Regionsgrenze (W) - Straßenverlauf (NO)
Windpotenzial auf 200 m <sup>1</sup>	- 7,5 m/s - 425 W/m <sup>2</sup>
vorhandene, genehmigte oder im Verfahren befindliche WEA	- Vorbescheid für 4 WEA erteilt (zusätzlich für 3 WEA außerhalb)
kommunale Bauleitplanung zur WEN	- nicht bekannt
Wald	- außerhalb von Wald
LSG	- außerhalb von LSG
Natura 2000 in 500 m Entfernung	- keine
NSG in 500 m Entfernung	- keine
Ergebnis Umweltprüfung <sup>2</sup>	- mittleres bis hohes Konfliktpotenzial aufgrund sichtexponierter Lage



<b>VRG 1 Paußnitz</b>	
	- mögliche direkte Flächeninanspruchnahme von Waldflächen mit besonderen Waldfunktionen sowie von erosionsgefährdeten Böden
Belange Infrastruktur	- nicht bekannt
Belange aus Landes-, Regional- und Fachplanung	- nicht bekannt

## VRG 2 Jacobsthal



- Vorranggebiet Windenergie
- Waldfläche
- WEA (Bestand und Genehmigung)

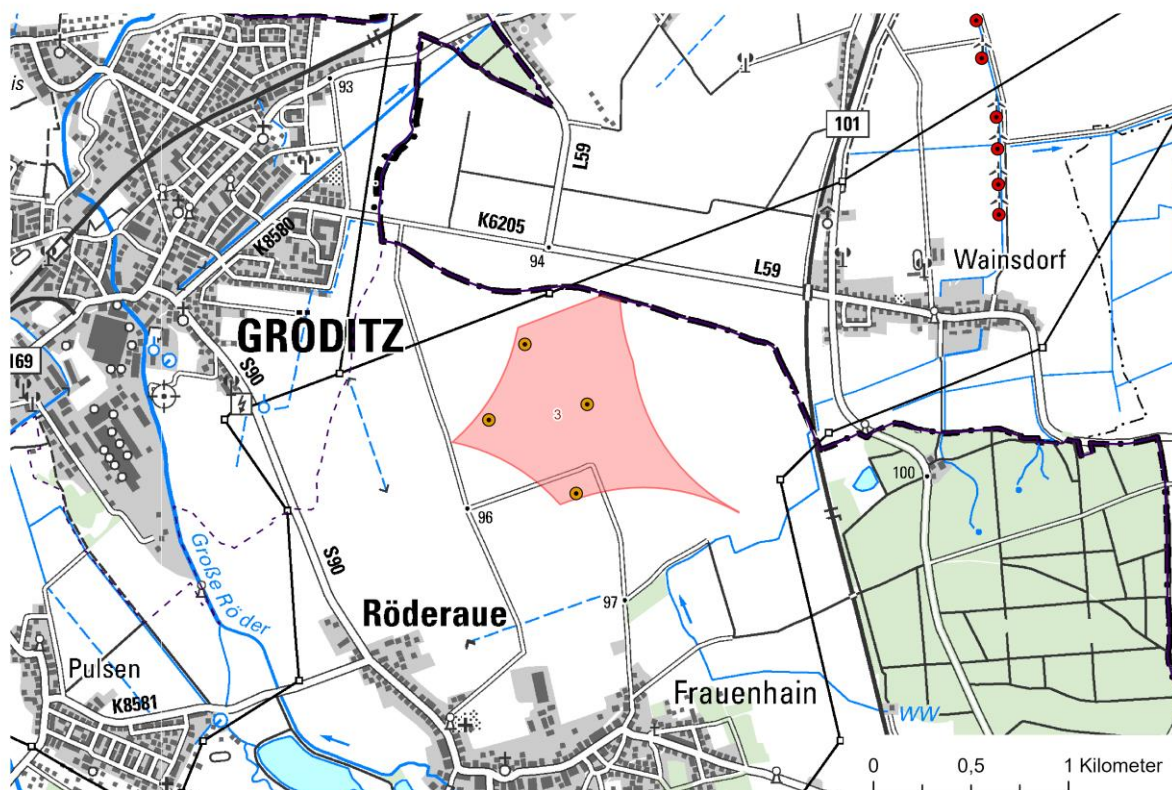
- Gemeindegrenze
- Regionsgrenze
- WEA (im Genehmigungsverfahren)

Grundkarte:  
© dl-de/by-2-0, DTK50

Gemeinde(n)	- Zeithain
Flächengröße	- 83,2 ha
Abgrenzungsbelange	<ul style="list-style-type: none"> <li>- 2 Teilflächen</li> <li>- westliche Teilfläche <ul style="list-style-type: none"> <li>o 1.000 m Abstand zur Wohnbebauung (N, S)</li> <li>o Regionsgrenze (W, S)</li> <li>o Straßenverlauf (O)</li> </ul> </li> <li>- östliche Teilfläche <ul style="list-style-type: none"> <li>o 1.000 m Abstand zur Wohnbebauung (N, S)</li> <li>o Pufferung zum SPA-Gebiet „Gohrischheide“ (O)</li> <li>o Straßenverlauf (W)</li> </ul> </li> </ul>
Windpotenzial auf 200 m <sup>1</sup>	<ul style="list-style-type: none"> <li>- 7,1 m/s</li> <li>- 365 W/m<sup>2</sup></li> </ul>
vorhandene, genehmigte oder im Verfahren befindliche WEA	- Vorbescheid für 3 WEA erteilt
kommunale Bauleitplanung zur WEN	- nicht bekannt
Wald	- außerhalb von Wald
LSG	- außerhalb von LSG
Natura 2000 in 500 m Entfernung	- SPA-Gebiet „Gohrischheide“ östlich in ca. 90 m Entfernung

<b>VRG 2 Jacobsthal</b>	
	- SPA-Gebiet „Elbtal zwischen Schöna und Mühlberg“ südwestlich in ca. 260 m Entfernung
NSG in 500 m Entfernung	- keine
Ergebnis Umweltprüfung <sup>2</sup>	<ul style="list-style-type: none"> <li>- mittleres bis hohes Konfliktpotenzial aufgrund sichtexponierter Lage zwischen artenschutzfachlich sensiblen Bereichen der Landschaft (Wanderkorridor/Kohärenz Natura 2000)</li> <li>- Lage innerhalb Trinkwasserschutzgebiet und hochwertigen Ackerflächen</li> <li>- eingeschränkt empfehlenswert</li> </ul>
Belange Infrastruktur	- nicht bekannt
Belange aus Landes-, Regional- und Fachplanung	<ul style="list-style-type: none"> <li>- überlagert TWSG „Fichtenberg-Jacobsthal“ Zone III</li> <li>- überlagert sehr kleinflächig (in östlicher Teilfläche) Gefährdungsbereiche nach Hochwassergefahrenkarte HQ200<sup>7</sup></li> </ul>

### VRG 3 Frauenhain



- Vorranggebiet Windenergie
- Waldfläche
- WEA (Bestand und Genehmigung)

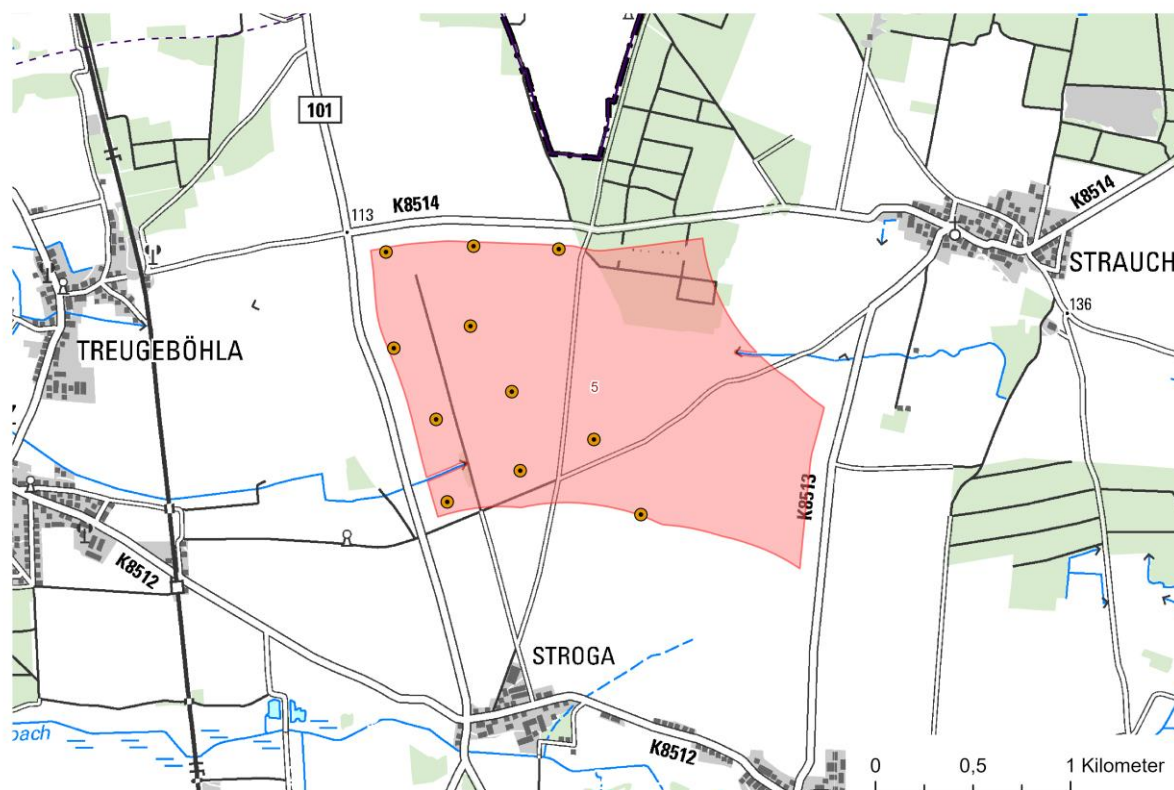
- Gemeindegrenze
- Regionsgrenze
- WEA (im Genehmigungsverfahren)

Grundkarte:  
© dl-de/by-2-0, DTK50

Gemeinde(n)	- Röderaue
Flächengröße	- 72,0 ha
Abgrenzungsbelange	- 1.000 m Abstand zur Wohnbebauung (O, S, W) - Regionsgrenze (N) - Stromtrasse (N)
Windpotenzial auf 200 m <sup>1</sup>	- 7,0 m/s - 350 W/m <sup>2</sup>
vorhandene, genehmigte oder im Verfahren befindliche WEA	- Vorbescheid für 4 WEA erteilt
kommunale Bauleitplanung zur WEN	- nicht bekannt
Wald	- außerhalb von Wald
LSG	- außerhalb von LSG
Natura 2000 in 500 m Entfernung	- keine
NSG in 500 m Entfernung	- keine
Ergebnis Umweltprüfung <sup>2</sup>	- geringes Konfliktpotenzial für die Mehrzahl der Schutzgüter - mittleres Konfliktpotenzial in Bezug auf Schutzgut Mensch, einschließlich der menschlichen Gesundheit

<b>VRG 3 Frauenhain</b>	
	<p>sowie Kultur- und sonstige Sachgüter aufgrund sichtexponierter Lage</p> <ul style="list-style-type: none"> <li>- mittleres Konfliktpotenzial in Bezug auf geschützte Arten aufgrund untergeordneter Lebensraumeignung bzw. Lage von Fortpflanzungs- und Ruhestätten außerhalb VRG und Haupteinwirkungsbereich</li> </ul>
Belange Infrastruktur	<ul style="list-style-type: none"> <li>- durch Flugbeschränkungsgebiet des NLFS überlagert</li> </ul>
Belange aus Landes-, Regional- und Fachplanung	<ul style="list-style-type: none"> <li>- südwestlicher Bereich überlagert kleinräumig den Regionalen Grünzug Gröditz/Röderaue<sup>2</sup></li> </ul>

### VRG 5 Großenhain Nord



- Vorranggebiet Windenergie
- Waldfläche
- WEA (Bestand und Genehmigung)

- Gemeindegrenze
- Regionsgrenze
- WEA (im Genehmigungsverfahren)

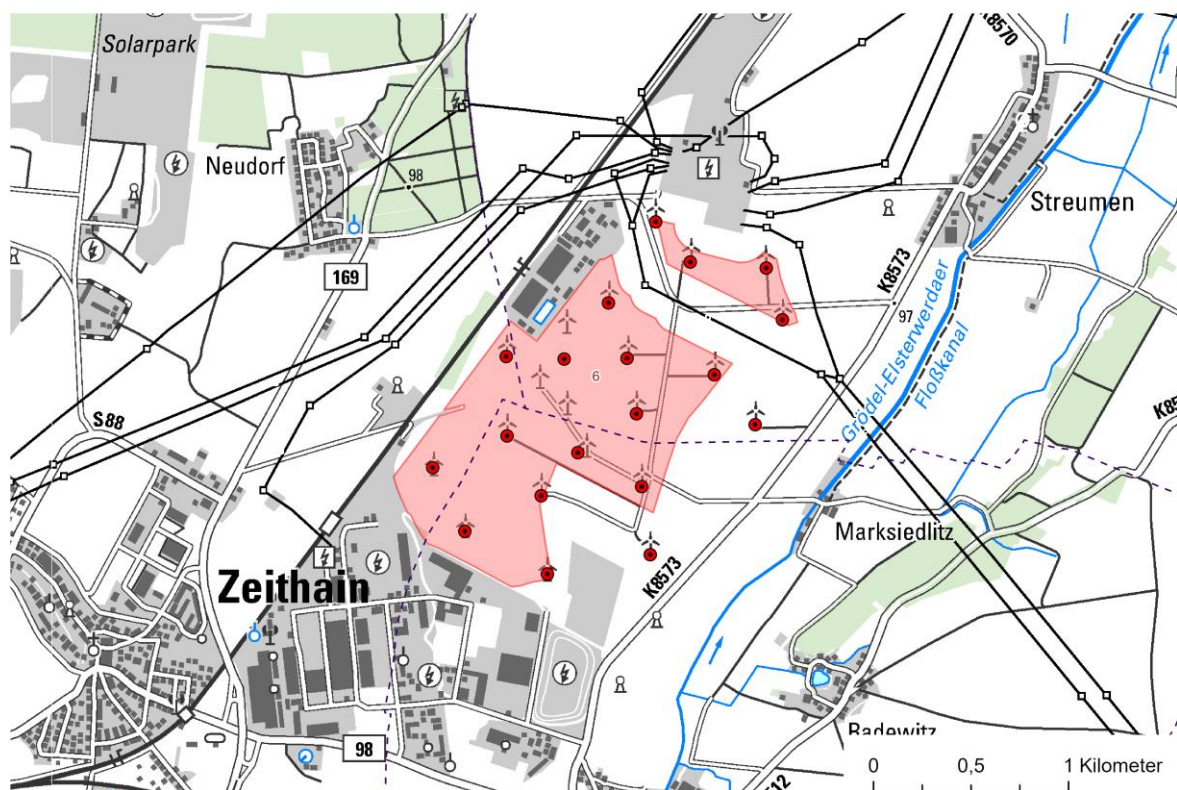
Grundkarte:  
© dl-de/by-2-0, DTK50

Gemeinde(n)	- Großenhain
Flächengröße	- 269,9 ha
Abgrenzungsbelange	östliche Teilfläche - 1.000 m zur Wohnbebauung (NO, S) - Straßenverlauf (N, O, W)
Windpotenzial auf 200 m <sup>1</sup>	- 7,4 m/s - 410 W/m <sup>2</sup>
vorhandene, genehmigte oder im Verfahren befindliche WEA	- 11 WEA in zwei getrennten Genehmigungsverfahren
kommunale Bauleitplanung zur WEN	- nicht bekannt
Wald	- außerhalb von Wald
LSG	- außerhalb von LSG
Natura 2000 in 500 m Entfernung	- keine
NSG in 500 m Entfernung	- keine
Ergebnis Umweltprüfung <sup>2</sup>	- insgesamt mittleres Konfliktpotenzial aufgrund möglicher Konflikte insbesondere mit Artenschutz und sichtexponierter Lage mit Bedeutung für die Erholungsnutzung

<b>VRG 5 Großenhain Nord</b>	
Belange Infrastruktur	- teilweise durch Flugbeschränkungsgebiet des NLFS überlagert
Belange aus Landes-, Regional- und Fachplanung	- überlagert nördlich TWSG „Frauenhain“ Zone III



## VRG 6 Streumen



- Vorranggebiet Windenergie
- Waldfläche
- WEA (Bestand und Genehmigung)

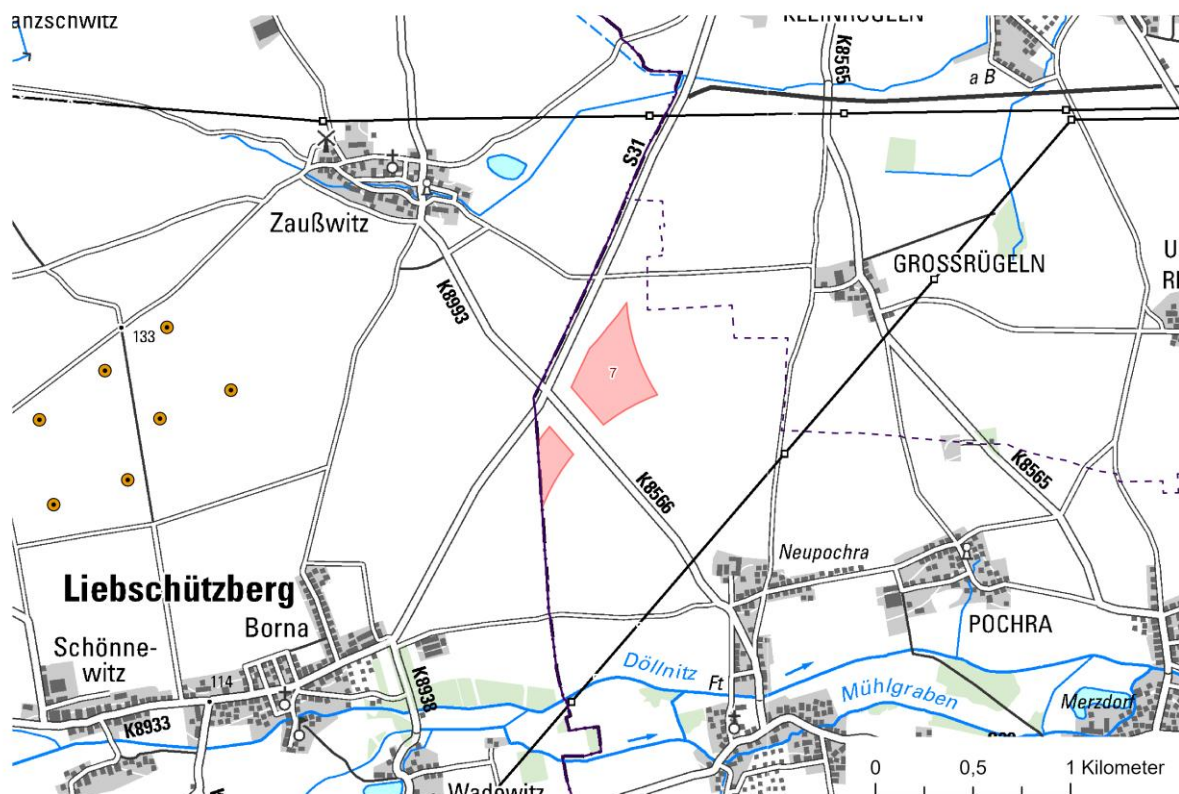
- Gemeindegrenze
- Regionsgrenze
- WEA (im Genehmigungsverfahren)

Grundkarte:  
© dl-de/by-2-0, DTK50

Gemeinde(n)	- Wülknitz, Zeithain, Glaubitz
Flächengröße	- 154,1 ha
Abgrenzungsbelange	<ul style="list-style-type: none"> <li>- 2 Teilflächen</li> <li>- nördliche Teilfläche <ul style="list-style-type: none"> <li>o Stromtrassen und Umspannwerk (N, O, S, W)</li> </ul> </li> <li>- südliche Teilfläche <ul style="list-style-type: none"> <li>o zwischen 750 m und 850 m Abstand zur Wohnbebauung (O)</li> <li>o 1.000 m Abstand zur Wohnbebauung (SO)</li> <li>o Bebauung (S)</li> <li>o Bahnstrecke (W)</li> <li>o Stromtrassen und Umspannwerk (N)</li> <li>o Kiessandtagebau (Hauptbetriebsplan) (SO)</li> </ul> </li> </ul>
Windpotenzial auf 200 m <sup>1</sup>	<ul style="list-style-type: none"> <li>- 7,5 m/s</li> <li>- 429 W/m<sup>2</sup></li> </ul>
vorhandene, genehmigte oder im Verfahren befindliche WEA	- 17 vorhandene WEA auf beiden Teilflächen (2 WEA zusätzlich außerhalb)
kommunale Bauleitplanung zur WEN	- nicht bekannt
Wald	- beide Teilflächen außerhalb von Wald
LSG	- beide Teilflächen außerhalb von LSG

<b>VRG 6 Streumen</b>	
Natura 2000 in 500 m Entfernung	- keine
NSG in 500 m Entfernung	- keine
Ergebnis Umweltprüfung <sup>2</sup>	- geringes Konfliktpotenzial aufgrund WEA im Bestand - Konflikte mit Bezug zum Artenschutz aufgrund Nachweise von Fortpflanzungs- und Ruhestätten windkraftsensibler Arten im Umfeld des VRG möglich
Belange Infrastruktur	- Überlagerung mit einer Trassenkorridorvariante der geplanten 380 kV-Leitung von Großenhain nach Dresden (Elbe-Oberlausitz-Leitung)
Belange aus Landes-, Regional- und Fachplanung	- nicht bekannt

### VRG 7 Neupochra



Vorranggebiet Windenergie

Waldfläche

WEA (Bestand und Genehmigung)

Gemeindegrenze

Regionsgrenze

WEA (im Genehmigungsverfahren)

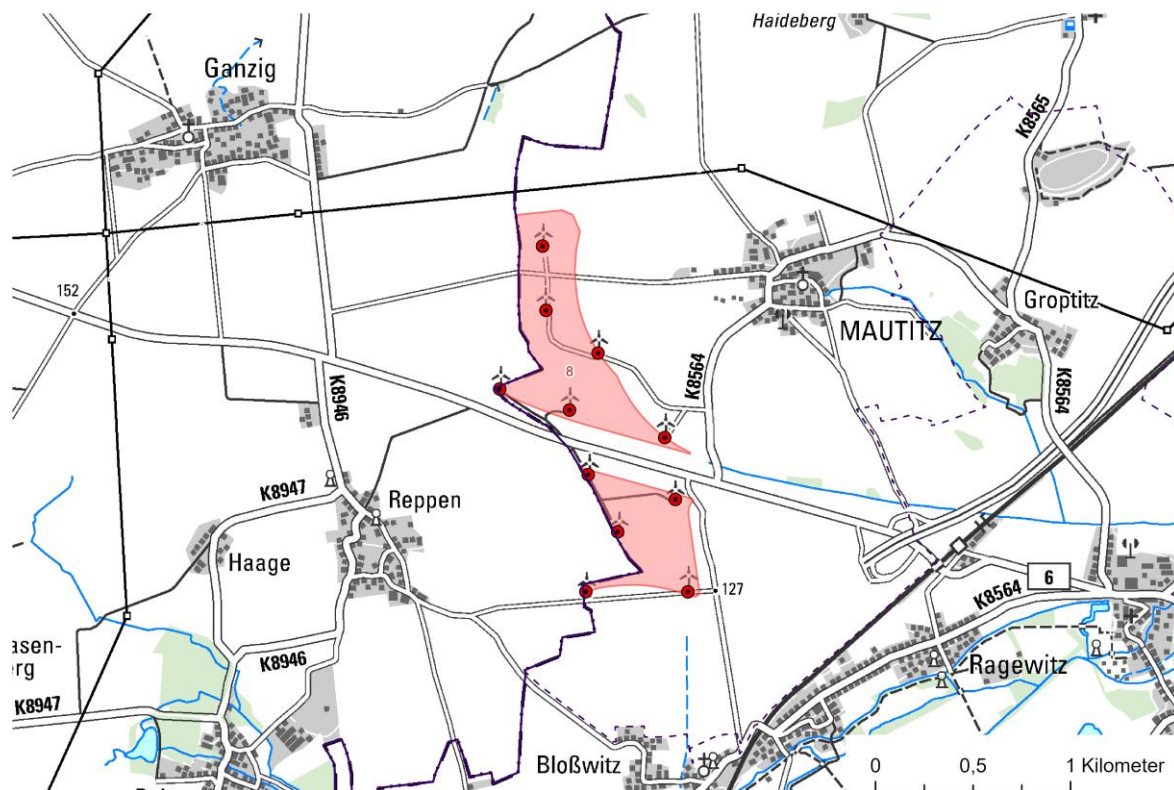
Grundkarte:

© dl-de/by-2-0, DTK50

Gemeinde(n)	- Riesa
Flächengröße	- 17,2 ha
Abgrenzungsbelange	<ul style="list-style-type: none"> <li>- 2 Teilflächen</li> <li>- nördliche Teilfläche <ul style="list-style-type: none"> <li>o 1.000 m Abstand zur Wohnbebauung (O, SO, NW)</li> <li>o Straßenverlauf (SW, W)</li> </ul> </li> <li>- südliche Teilfläche <ul style="list-style-type: none"> <li>o 1.000 m Abstand zur Wohnbebauung (SO)</li> <li>o Regionsgrenze (W)</li> <li>o Straßenverlauf (NO, NW)</li> </ul> </li> </ul>
Windpotenzial auf 200 m <sup>1</sup>	<ul style="list-style-type: none"> <li>- 7,6 m/s</li> <li>- 431 W/m<sup>2</sup></li> </ul>
vorhandene, genehmigte oder im Verfahren befindliche WEA	- nicht bekannt
kommunale Bauleitplanung zur WEN	- nicht bekannt
Wald	- beide Teilflächen außerhalb von Wald
LSG	- beide Teilflächen außerhalb von LSG
Natura 2000 in 500 m Entfernung	- keine

<b>VRG 7 Neupochra</b>	
NSG in 500 m Entfernung	- keine
Ergebnis Umweltprüfung <sup>2</sup>	- geringes bis mittleres Konfliktpotenzial aufgrund sichtexponierter Lage sowie möglicher direkter Flächeninanspruchnahme von erosionsgefährdeten, hochwertigen Ackerböden
Belange Infrastruktur	- nicht bekannt
Belange aus Landes-, Regional- und Fachplanung	- nicht bekannt

### VRG 8 Mautitz



- Vorranggebiet Windenergie
- Waldfläche
- WEA (Bestand und Genehmigung)

- Gemeindegrenze
- Regionsgrenze
- WEA (im Genehmigungsverfahren)

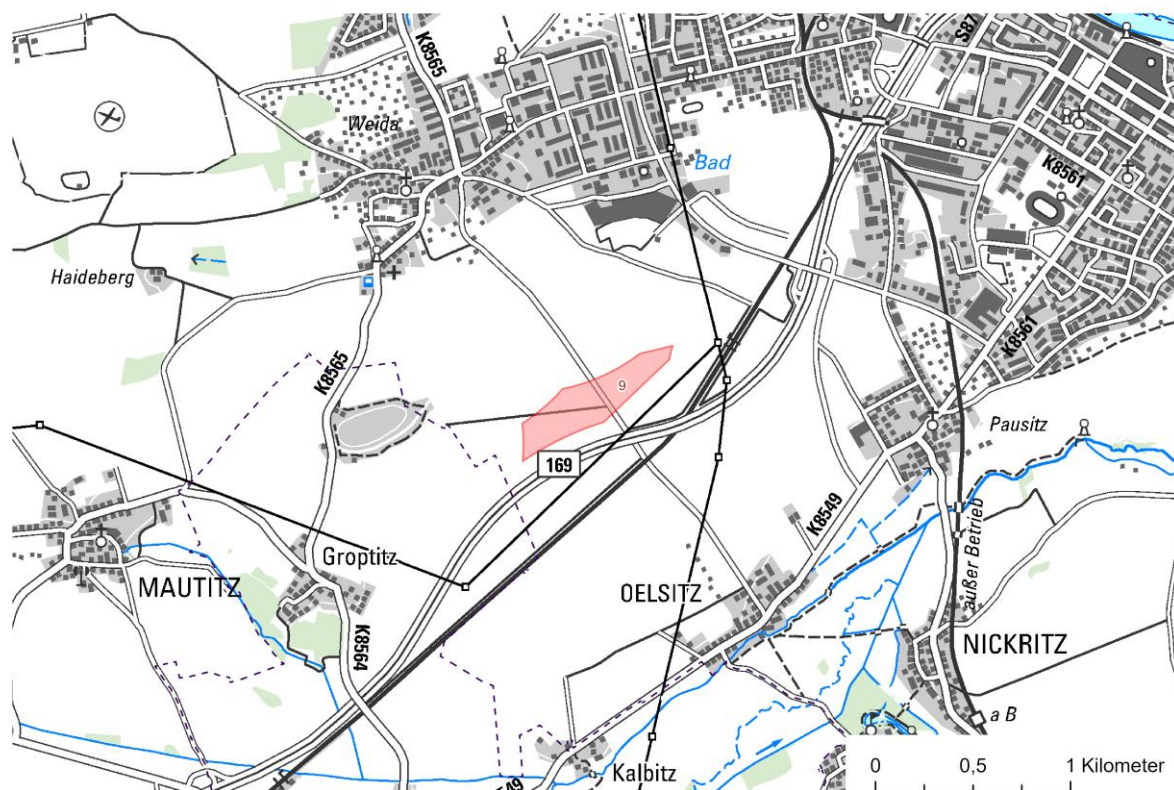
Grundkarte:  
© dl-de/by-2-0, DTK50

Gemeinde(n)	- Riesa
Flächengröße	- 64,6 ha
Abgrenzungsbelange	<ul style="list-style-type: none"> <li>- 2 Teilflächen</li> <li>- nördliche Teilfläche <ul style="list-style-type: none"> <li>o 750 m Abstand zur Wohnbebauung (O)</li> <li>o Regionsgrenze (W)</li> <li>o Straßenverlauf (S)</li> <li>o Stromtrasse (N)</li> </ul> </li> <li>- südliche Teilfläche <ul style="list-style-type: none"> <li>o 750 m Abstand zur Wohnbebauung (S)</li> <li>o Regionsgrenze (W)</li> <li>o Straßenverlauf (N, O)</li> </ul> </li> </ul>
Windpotenzial auf 200 m <sup>1</sup>	<ul style="list-style-type: none"> <li>- 7,7 m/s</li> <li>- 478 W/m<sup>2</sup></li> </ul>
vorhandene, genehmigte oder im Verfahren befindliche WEA	- 11 vorhandene WEA in beiden Teilflächen
kommunale Bauleitplanung zur WEN	- nicht bekannt
Wald	- beide Teilflächen außerhalb von Wald
LSG	- beide Teilflächen außerhalb von LSG

<b>VRG 8 Mautitz</b>	
Natura 2000 in 500 m Entfernung	- keine
NSG in 500 m Entfernung	- keine
Ergebnis Umweltprüfung <sup>2</sup>	- geringes Konfliktpotenzial aufgrund WEA im Bestand - Konflikte mit Bezug zu Boden und Fläche sowie archäologischen Denkmälern
Belange Infrastruktur	- nicht bekannt
Belange aus Landes-, Regional- und Fachplanung	- nicht bekannt



### VRG 9 Riesa



- Vorranggebiet Windenergie
- Waldfläche
- WEA (Bestand und Genehmigung)

- Gemeindegrenze
- Regionsgrenze
- WEA (im Genehmigungsverfahren)

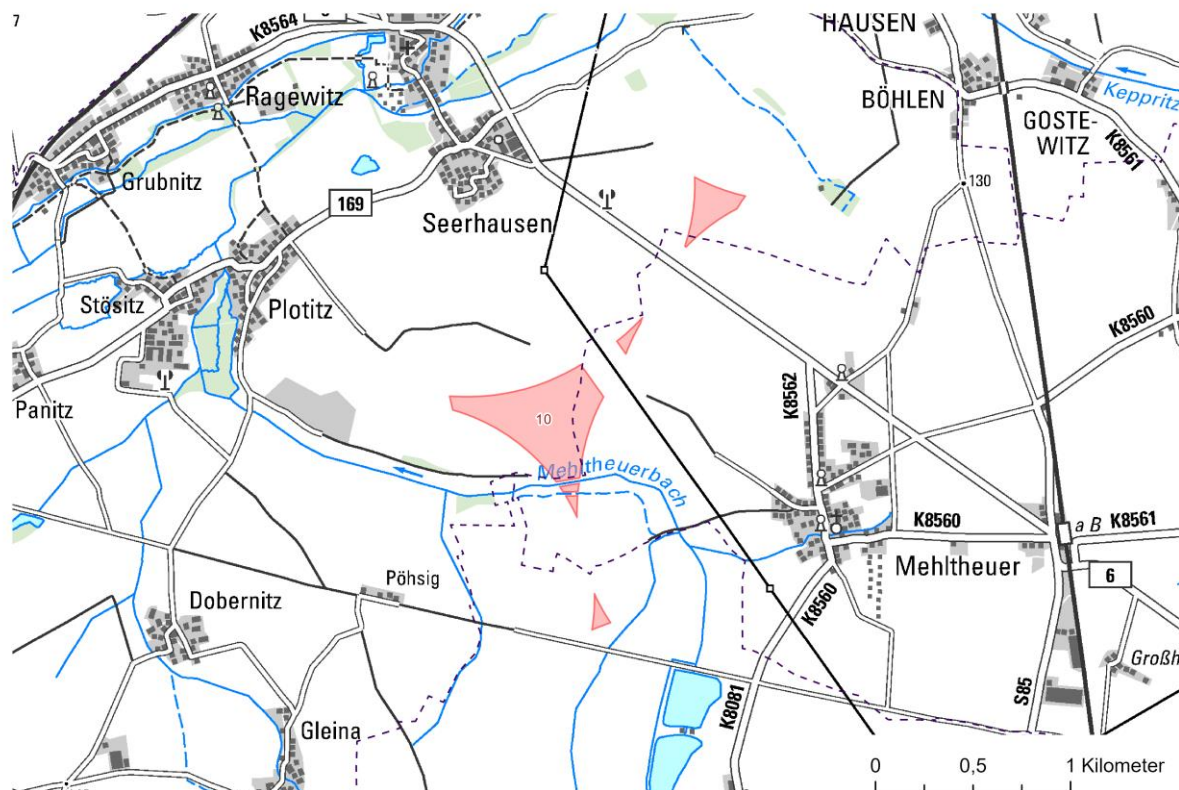
Grundkarte:  
© dl-de/by-2-0, DTK50

Gemeinde(n)	- Riesa
Flächengröße	- 15,0 ha
Abgrenzungsbelange	- 1.000 m Abstand zur Wohnbebauung (W, NW) - Straßenverlauf (S) - Stromtrasse (SO)
Windpotenzial auf 200 m <sup>1</sup>	- 7,7 m/s - 456 W/m <sup>2</sup>
vorhandene, genehmigte oder im Verfahren befindliche WEA	- nicht bekannt
kommunale Bauleitplanung zur WEN	- nicht bekannt
Wald	- außerhalb von Wald
LSG	- außerhalb von LSG
Natura 2000 in 500 m Entfernung	- keine
NSG in 500 m Entfernung	- keine
Ergebnis Umweltprüfung <sup>2</sup>	- geringes Konfliktpotenzial in Bezug auf die meisten Schutzgüter - Konflikte mit Bezug zu Boden und Fläche sowie zu Sichtbeziehungen



<b>VRG 9 Riesa</b>	
Belange Infrastruktur	- nicht bekannt
Belange aus Landes-, Regional- und Fachplanung	- nicht bekannt

## VRG 10 Plotitz



- Vorranggebiet Windenergie
- Waldfläche
- WEA (Bestand und Genehmigung)

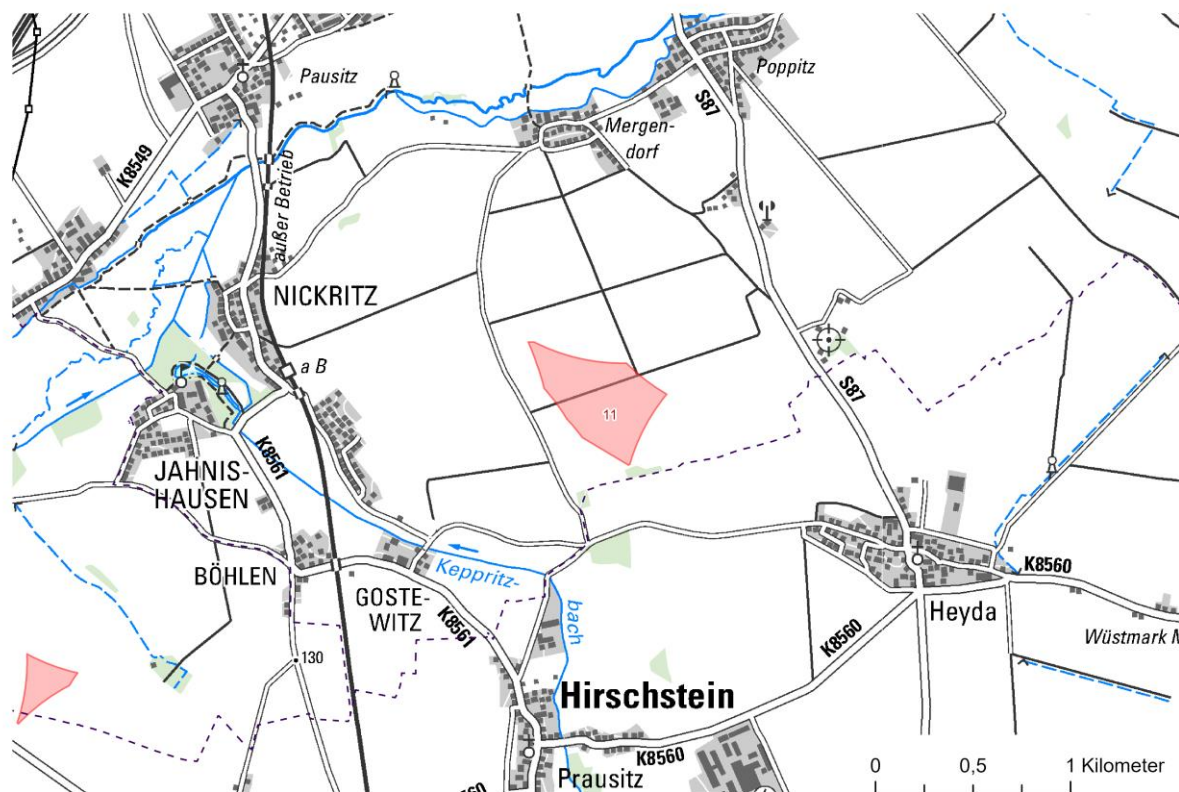
- Gemeindegrenze
- Regionsgrenze
- WEA (im Genehmigungsverfahren)

Grundkarte:  
© dl-de/by-2-0, DTK50

Gemeinde(n)	- Stauchitz, Hirschstein, Lommatzsch
Flächengröße	- 28,9 ha
Abgrenzungsbelange	<ul style="list-style-type: none"> <li>- 4 Teilflächen</li> <li>- nördliche und südliche Teilfläche <ul style="list-style-type: none"> <li>o 1.000 m Abstand zur Wohnbebauung (N, NO, SO, S, W, NW)</li> </ul> </li> <li>- Teilfläche zwischen zentraler und nördlicher Teilfläche <ul style="list-style-type: none"> <li>o 1.000 m Abstand zur Wohnbebauung (NW, O)</li> <li>o Stromtrasse (SW)</li> </ul> </li> <li>- zentrale Teilfläche <ul style="list-style-type: none"> <li>o 1.000 m Abstand zur Wohnbebauung (N, O, SW)</li> <li>o Stromtrasse (NO)</li> <li>o B-Plan-Gebiet PV-Freiflächenanlage Plotitz (W)</li> <li>o Rohstoffabbau (W)</li> </ul> </li> </ul>
Windpotenzial auf 200 m <sup>1</sup>	<ul style="list-style-type: none"> <li>- 7,9 m/s</li> <li>- 518 W/m<sup>2</sup></li> </ul>
vorhandene, genehmigte oder im Verfahren befindliche WEA	- nicht bekannt
kommunale Bauleitplanung zur WEN	- nicht bekannt
Wald	- alle Teilflächen außerhalb von Wald

<b>VRG 10 Plotitz</b>	
LSG	- alle Teilflächen außerhalb von LSG
Natura 2000 in 500 m Entfernung	- keine
NSG in 500 m Entfernung	- keine
Ergebnis Umweltprüfung <sup>2</sup>	- mittleres Konfliktpotenzial - Konflikte mit Bezug zu Sichtbeziehungen, Boden und Fläche, Tiere, Pflanzen und biologische Vielfalt (inkl. Natura 2000 und Artenschutz) sowie archäologisches Denkmal
Belange Infrastruktur	- nicht bekannt
Belange aus Landes-, Regional- und Fachplanung	- nicht bekannt

### VRG 11 Nickritz



- Vorranggebiet Windenergie
- Waldfläche
- WEA (Bestand und Genehmigung)

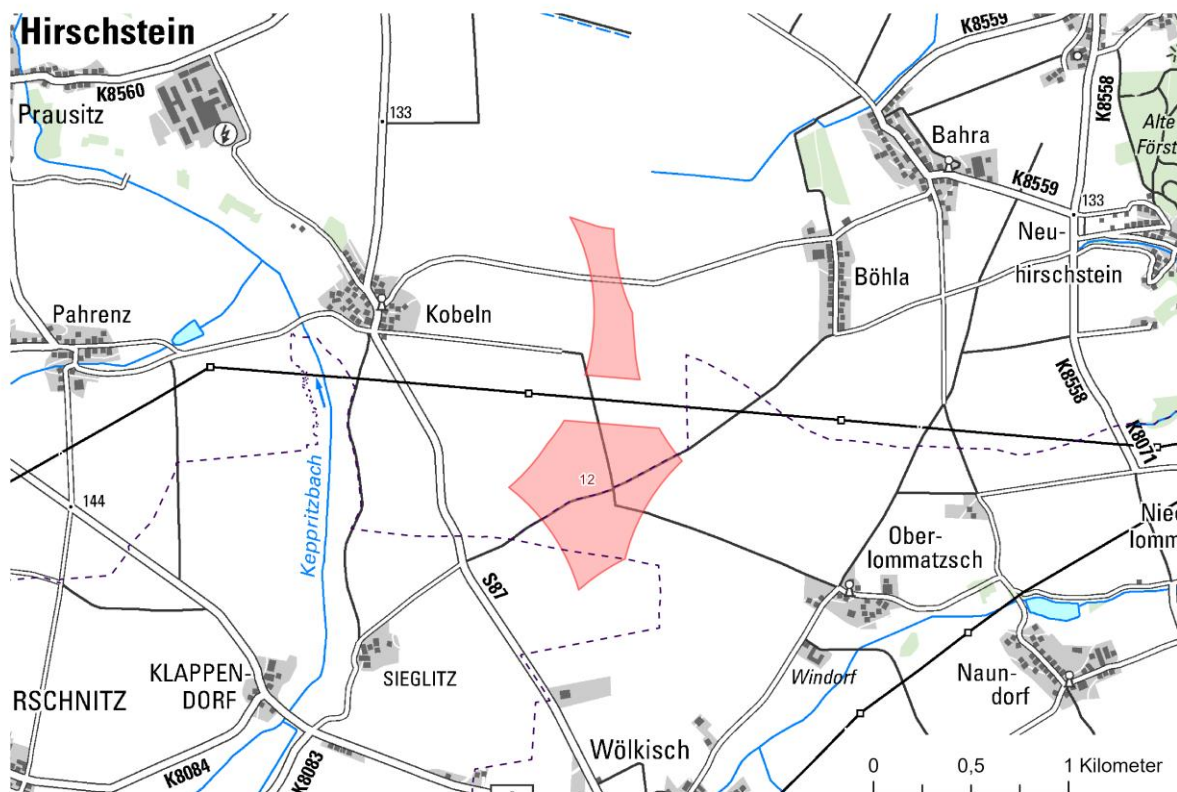
- Gemeindegrenze
- Regionsgrenze
- WEA (im Genehmigungsverfahren)

Grundkarte:  
© dl-de/by-2-0, DTK50

Gemeinde(n)	- Riesa
Flächengröße	- 22,1 ha
Abgrenzungsbelange	- 1.000 m Abstand zur Wohnbebauung (N, O, SO, W) - Flugplatzrunde des Verkehrslandeplatzes Riesa-Göhlis (S)
Windpotenzial auf 200 m <sup>1</sup>	- 7,8 m/s - 488 W/m <sup>2</sup>
vorhandene, genehmigte oder im Verfahren befindliche WEA	- nicht bekannt
kommunale Bauleitplanung zur WEN	- nicht bekannt
Wald	- außerhalb von Wald
LSG	- außerhalb von LSG
Natura 2000 in 500 m Entfernung	- keine
NSG in 500 m Entfernung	- keine
Ergebnis Umweltprüfung <sup>2</sup>	- geringes Konfliktpotenzial in Bezug auf die meisten Schutzgüter - Konflikte mit Bezug zu Boden und Fläche, Artenschutz/Natura 2000 sowie zu Sichtbeziehungen

<b>VRG 11 Nickritz</b>	
Belange Infrastruktur	- zwischen Horizontalfäche und Flugplatzrunde des Verkehrslandeplatzes Riesa-Göhlis
Belange aus Landes-, Regional- und Fachplanung	- geplantes TWSG in Riesa-Göhlis Zone III (Teilfläche)

## VRG 12 Kobeln



- Vorranggebiet Windenergie
- Waldfläche
- WEA (Bestand und Genehmigung)

- Gemeindegrenze
- Regionsgrenze
- WEA (im Genehmigungsverfahren)

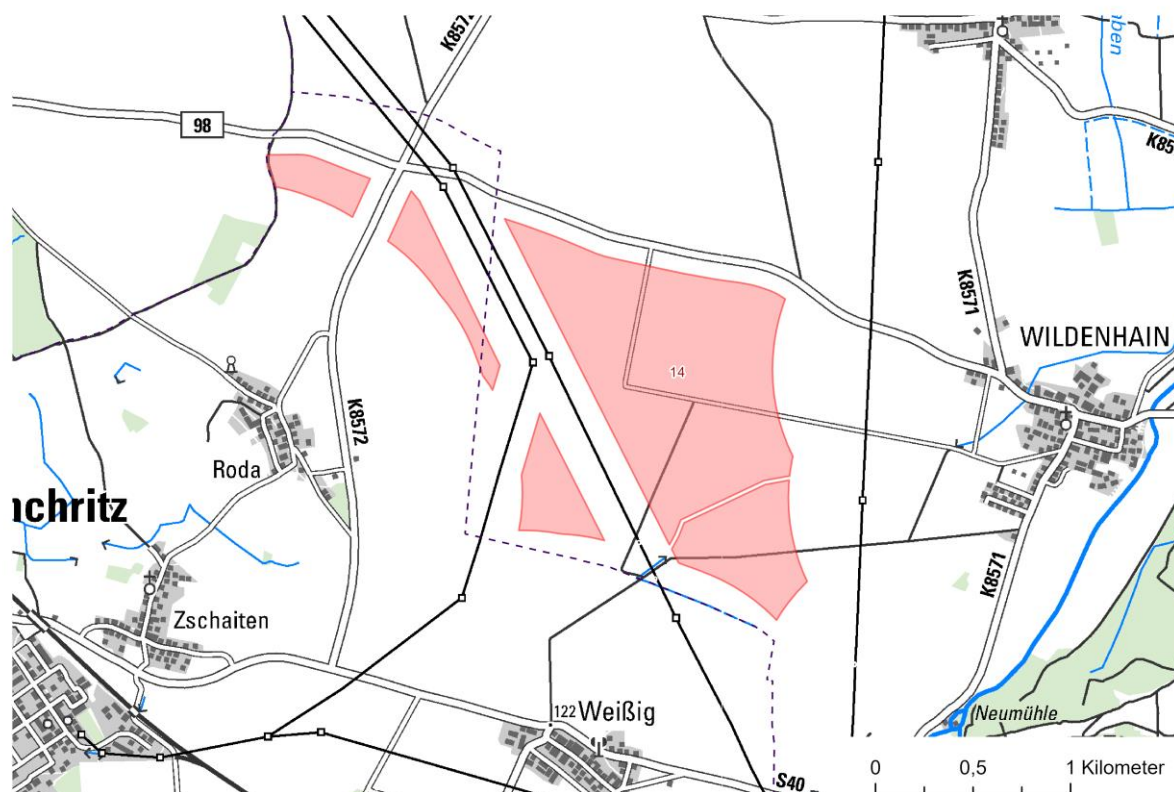
Grundkarte:  
© dl-de/by-2-0, DTK50

Gemeinde(n)	- Hirschstein, Diera-Zehren, Lommatzsch
Flächengröße	- 57,1 ha
Abgrenzungsbelange	<ul style="list-style-type: none"> <li>- 2 Teilflächen</li> <li>- nördliche Teilfläche                             <ul style="list-style-type: none"> <li>o 1.000 m Abstand zur Wohnbebauung (O, W)</li> <li>o Stromtrasse (S)</li> <li>o Flugplatzrunde des Verkehrslandeplatzes Riesa-Göhlis (N)</li> </ul> </li> <li>- südliche Teilfläche                             <ul style="list-style-type: none"> <li>o 1.000 m Abstand zur Wohnbebauung (NO, O, SO, SW, NW)</li> <li>o Stromtrasse (N)</li> </ul> </li> </ul>
Windpotenzial auf 200 m <sup>1</sup>	<ul style="list-style-type: none"> <li>- 7,8 m/s</li> <li>- 505 W/m<sup>2</sup></li> </ul>
vorhandene, genehmigte oder im Verfahren befindliche WEA	- nicht bekannt
kommunale Bauleitplanung zur WEN	- nicht bekannt
Wald	- beide Teilflächen außerhalb von Wald
LSG	- beide Teilflächen außerhalb von LSG

<b>VRG 12 Kobeln</b>	
Natura 2000 in 500 m Entfernung	- keine
NSG in 500 m Entfernung	- keine
Ergebnis Umweltprüfung <sup>2</sup>	- mittleres Konfliktpotenzial - Konflikte mit Bezug zu Boden und Fläche, Sichtbeziehungen sowie Artenschutz
Belange Infrastruktur	- in Nähe der Flugplatzrunde des Verkehrslandeplatzes Riesa-Göhlis
Belange aus Landes-, Regional- und Fachplanung	- nicht bekannt



### VRG 14 Wildenhain



- Vorranggebiet Windenergie
- Waldfläche
- WEA (Bestand und Genehmigung)

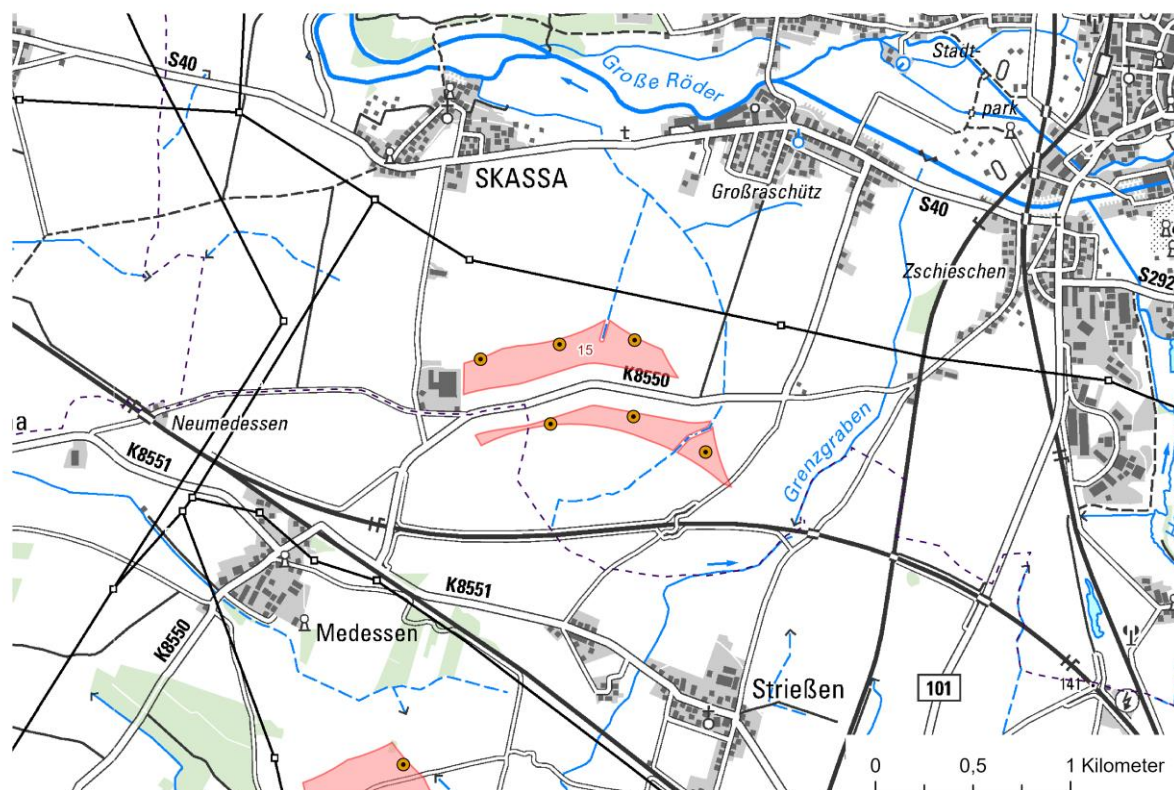
- Gemeindegrenze
- Regionsgrenze
- WEA (im Genehmigungsverfahren)

Grundkarte:  
© dl-de/by-2-0, DTK50

Gemeinde(n)	- Glaubitz, Großenhain, Nünchritz
Flächengröße	- 186,2 ha
Abgrenzungsbelange	<ul style="list-style-type: none"> <li>- 4 Teilflächen</li> <li>- westliche Teilfläche <ul style="list-style-type: none"> <li>o 1.000 m Abstand zur Wohnbebauung (S)</li> <li>o Straßenverlauf (N, O)</li> <li>o Gemeindegrenze (W)</li> </ul> </li> <li>- längliche Teilfläche in Fortsetzung der westlichen Teilfläche <ul style="list-style-type: none"> <li>o 1.000 m Abstand zur Wohnbebauung (SW)</li> <li>o Stromtrasse (O)</li> <li>o Straßenverlauf (W)</li> </ul> </li> <li>- Teilfläche in Fortsetzung der länglichen Teilfläche <ul style="list-style-type: none"> <li>o 1.000 m Abstand zur Wohnbebauung (S)</li> <li>o Stromtrasse (O, W)</li> </ul> </li> <li>- östliche Teilfläche <ul style="list-style-type: none"> <li>o 1.000 m Abstand zur Wohnbebauung (O, SW)</li> <li>o Stromtrasse (W)</li> <li>o Straßenverlauf (N)</li> </ul> </li> </ul>
Windpotenzial auf 200 m <sup>1</sup>	<ul style="list-style-type: none"> <li>- 7,4 m/s</li> <li>- 410 W/m<sup>2</sup></li> </ul>

<b>VRG 14 Wildenhain</b>	
vorhandene, genehmigte oder im Verfahren befindliche WEA	- nicht bekannt
kommunale Bauleitplanung zur WEN	- nicht bekannt
Wald	- alle Teilflächen außerhalb von Wald
LSG	- alle Teilflächen außerhalb von LSG
Natura 2000 in 500 m Entfernung	- SPA-Gebiet „Unteres Rödertal“ nordöstlich in 100 m Entfernung
NSG in 500 m Entfernung	- keine
Ergebnis Umweltprüfung <sup>2</sup>	- insgesamt eher mittleres Konfliktpotenzial aufgrund von Konflikten mit Artenschutz und Natura 2000, sichtexponierter Lage sowie möglicher Inanspruchnahme archäologisches Denkmal
Belange Infrastruktur	- durch Flugbeschränkungsgebiet des NLFS überlagert - Überlagerung mit einer Trassenkorridorvariante der geplanten 380 kV-Leitung von Großenhain nach Dresden (Elbe-Oberlausitz-Leitung)
Belange aus Landes-, Regional- und Fachplanung	- nicht bekannt

## VRG 15 Skassa



- Vorranggebiet Windenergie
- Waldfläche
- WEA (Bestand und Genehmigung)

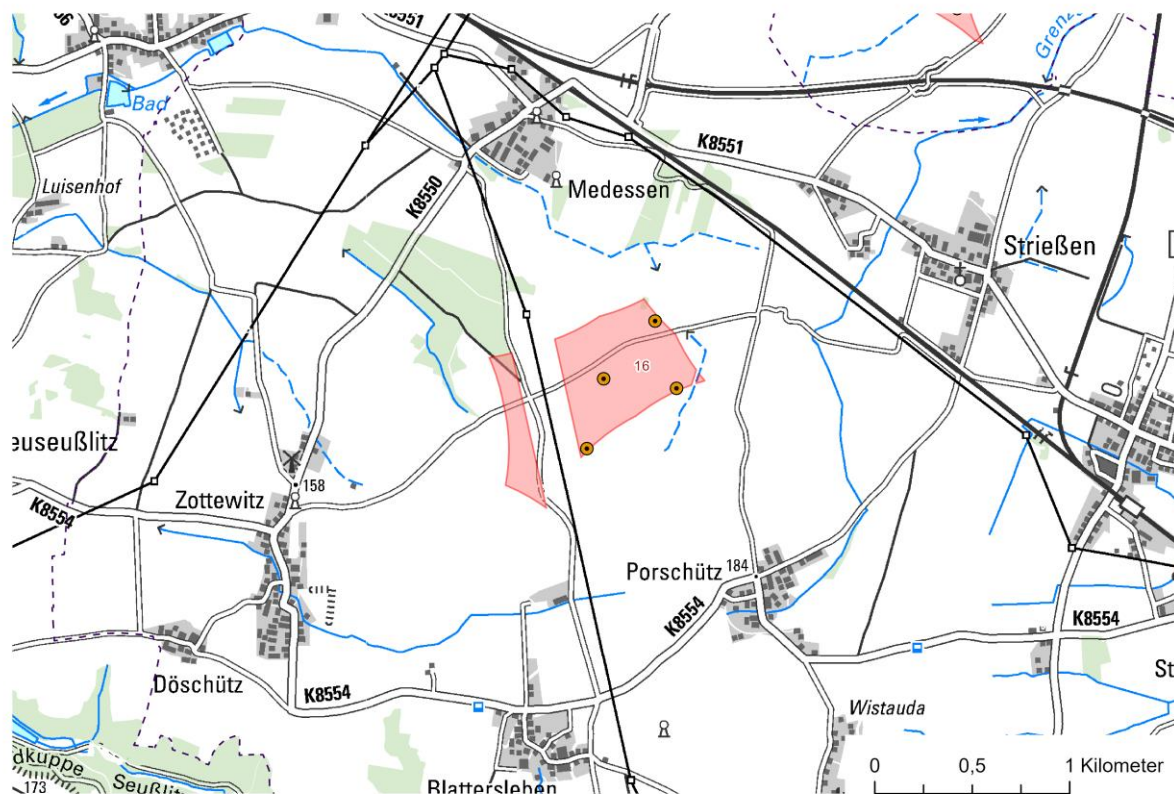
- Gemeindegrenze
- Regionsgrenze
- WEA (im Genehmigungsverfahren)

Grundkarte:  
© dl-de/by-2-0, DTK50

Gemeinde(n)	- Großenhain, Priestewitz
Flächengröße	- 30,5 ha
Abgrenzungsbelange	- 2 Teilflächen - nördliche Teilfläche <ul style="list-style-type: none"> <li>o 1.000 m Abstand zur Wohnbebauung (N, W)</li> <li>o Bebauung (W)</li> <li>o Straßenverlauf (S)</li> </ul> - südliche Teilfläche <ul style="list-style-type: none"> <li>o 1.000 m Abstand zur Wohnbebauung (O, S, W)</li> <li>o Straßenverlauf (N)</li> </ul>
Windpotenzial auf 200 m <sup>1</sup>	- 7,4 m/s - 406 W/m <sup>2</sup>
vorhandene, genehmigte oder im Verfahren befindliche WEA	- Genehmigung für 6 WEA erteilt
kommunale Bauleitplanung zur WEN	- nicht bekannt
Wald	- beide Teilflächen außerhalb von Wald
LSG	- beide Teilflächen außerhalb von LSG
Natura 2000 in 500 m Entfernung	- keine
NSG in 500 m Entfernung	- keine

<b>VRG 15 Skassa</b>	
Ergebnis Umweltprüfung <sup>2</sup>	- insgesamt geringes bis mittleres Konfliktpotenzial mit hohem Konfliktpotenzial in Bezug auf Artenschutz
Belange Infrastruktur	- durch Flugbeschränkungsgebiet des NLFS überlagert - Überlagerung mit einer Trassenkorridorvariante der geplanten 380 kV-Leitung von Großenhain nach Dresden (Elbe-Oberlausitz-Leitung)
Belange aus Landes-, Regional- und Fachplanung	- nicht bekannt

### VRG 16 Porschütz



- Vorranggebiet Windenergie
- Waldfläche
- WEA (Bestand und Genehmigung)

- Gemeindegrenze
- Regionsgrenze
- WEA (im Genehmigungsverfahren)

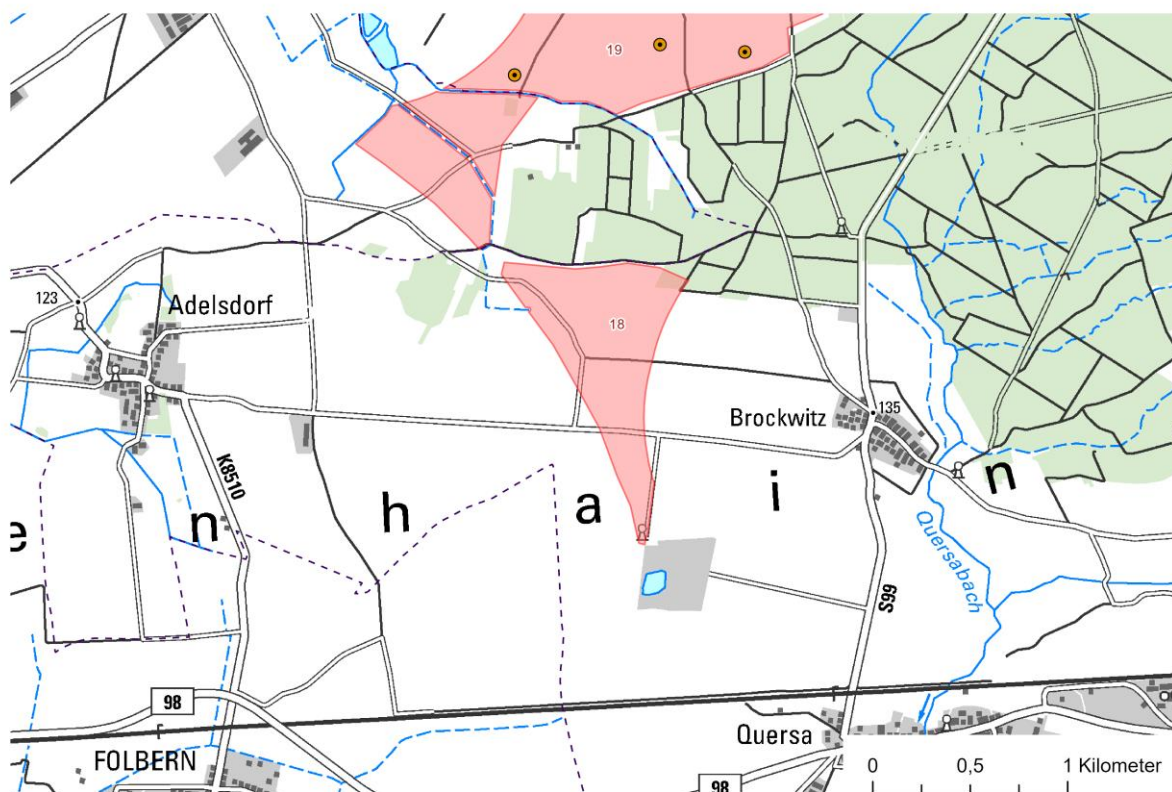
Grundkarte:  
© dl-de/by-2-0, DTK50

Gemeinde(n)	- Priestewitz
Flächengröße	- 41,8 ha
Abgrenzungsbelange	<ul style="list-style-type: none"> <li>- 2 Teilflächen</li> <li>- östliche Teilfläche <ul style="list-style-type: none"> <li>o 1.000 m Abstand zur Wohnbebauung (N, O, S)</li> <li>o Stromtrasse (W)</li> </ul> </li> <li>- westliche Teilfläche <ul style="list-style-type: none"> <li>o 1.000 m Abstand zur Wohnbebauung (N, S, W)</li> <li>o Stromtrasse (O)</li> </ul> </li> </ul>
Windpotenzial auf 200 m <sup>1</sup>	<ul style="list-style-type: none"> <li>- 7,4 m/s</li> <li>- 413 W/m<sup>2</sup></li> </ul>
vorhandene, genehmigte oder im Verfahren befindliche WEA	- 4 WEA im Genehmigungsverfahren (Vorbescheid)
kommunale Bauleitplanung zur WEN	- nicht bekannt
Wald	- kleinere Teilfläche tangiert Wald; Waldschäden <sup>5</sup>
LSG	- außerhalb von LSG
Natura 2000 in 500 m Entfernung	- keine
NSG in 500 m Entfernung	- keine

<b>VRG 16 Porschütz</b>	
Ergebnis Umweltprüfung <sup>2</sup>	- insgesamt mittleres bis hohes Konfliktpotenzial mit hohem bis sehr hohem Konfliktpotenzial in Bezug auf geschützte Arten, Natura 2000 sowie landschaftsgebundene Erholungsnutzung innerhalb des LSG
Belange Infrastruktur	- durch Flugbeschränkungsgebiet des NLFS überlagert
Belange aus Landes-, Regional- und Fachplanung	- nicht bekannt



### VRG 18 Brockwitz-West



■ Vorranggebiet Windenergie

■ Waldfläche

● WEA (Bestand und Genehmigung)

Gemeindegrenze

Regionsgrenze

● WEA (im Genehmigungsverfahren)

Grundkarte:

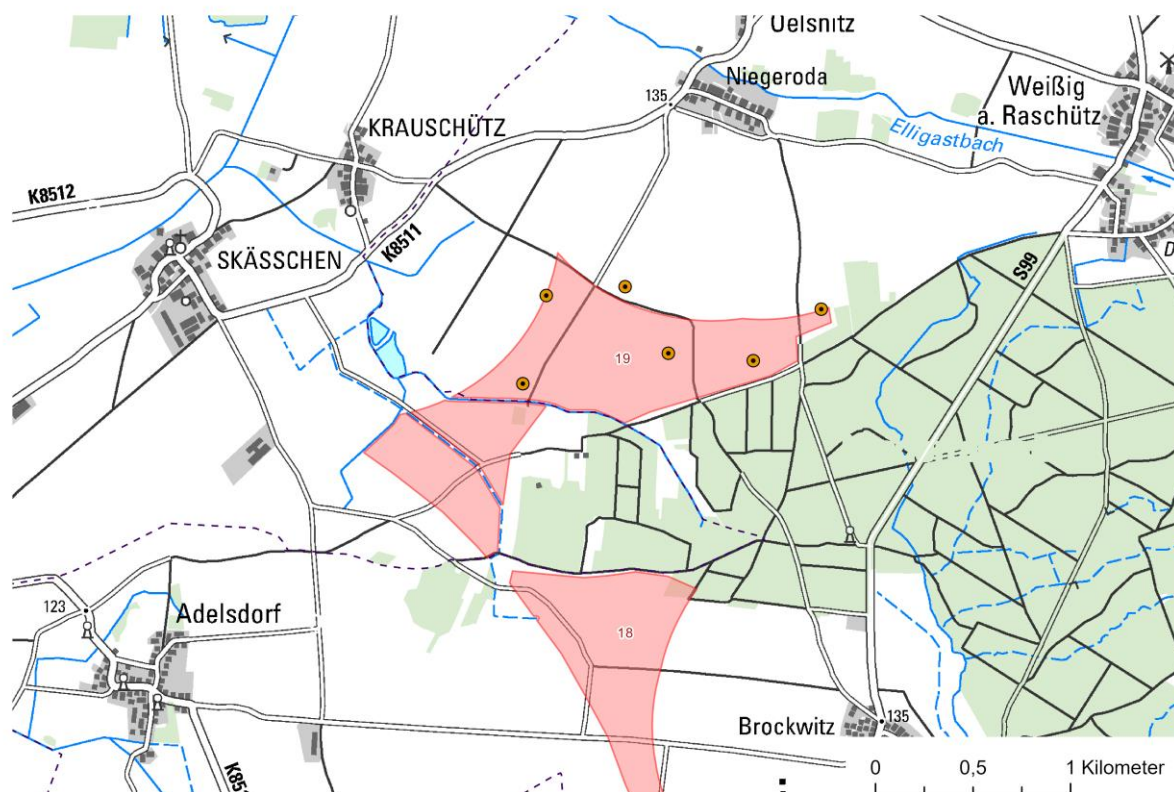
© dl-de/by-2-0, DTK50

Gemeinde(n)	- Lampertswalde
Flächengröße	- 54,6 ha
Abgrenzungsbelange	- 1.000 m Abstand zur Wohnbebauung (O) - Straßenverlauf (SO) - Wald (N) - Horizontalfläche von Flugplatz Großenhain (W)
Windpotenzial auf 200 m <sup>1</sup>	- 7,4 m/s - 411 W/m <sup>2</sup>
vorhandene, genehmigte oder im Verfahren befindliche WEA	- nicht bekannt
kommunale Bauleitplanung zur WEN	- nicht bekannt
Wald	- tangiert Waldfläche kleinflächig im NO; Waldschäden <sup>5</sup>
LSG	- außerhalb von LSG
Natura 2000 in 500 m Entfernung	- keine
NSG in 500 m Entfernung	- keine
Ergebnis Umweltprüfung <sup>2</sup>	- insgesamt geringes bis mittleres Konfliktpotenzial in Bezug auf den überwiegenden Teil der Schutzgüter
Belange Infrastruktur	- nicht bekannt



<b>VRG 18 Brockwitz-West</b>	
Belange aus Landes-, Regional- und Fachplanung	- nicht bekannt

### VRG 19 Niegeroda



- Vorranggebiet Windenergie
- Waldfläche
- WEA (Bestand und Genehmigung)

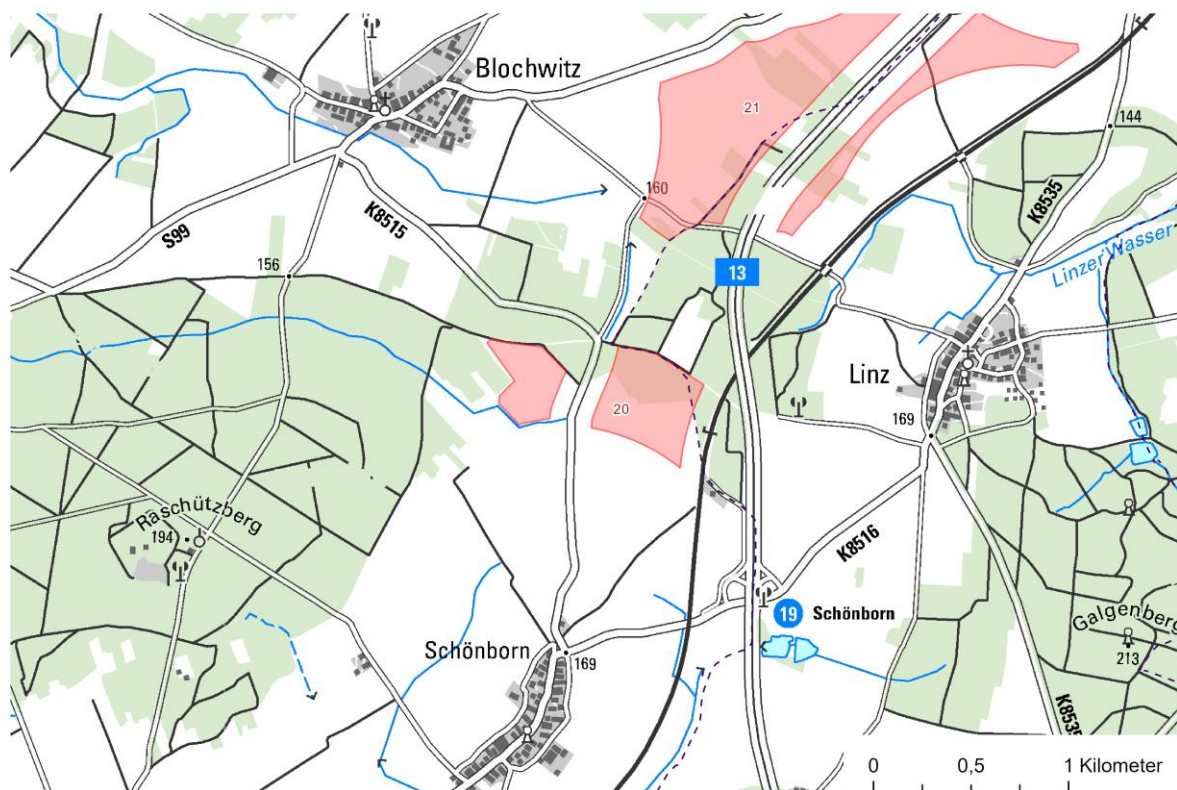
- Gemeindegrenze
- Regionsgrenze
- WEA (im Genehmigungsverfahren)

Grundkarte:  
© dl-de/by-2-0, DTK50

Gemeinde(n)	- Großenhain, Lampertswalde
Flächengröße	- 109,5 ha
Abgrenzungsbelange	- 1.000 m Abstand zur Wohnbebauung (N, W) - Wald (O, S) - Horizontalfläche von Flugplatz Großenhain (SW)
Windpotenzial auf 200 m <sup>1</sup>	- 7,4 m/s - 419 W/m <sup>2</sup>
vorhandene, genehmigte oder im Verfahren befindliche WEA	- Vorbescheid für 4 WEA erteilt (zusätzlich für 2 WEA außerhalb)
kommunale Bauleitplanung zur WEN	- nicht bekannt
Wald	- außerhalb von Wald; eine Teilfläche schließt kleine Waldfläche (< 1 ha) ein
LSG	- außerhalb von LSG
Natura 2000 in 500 m Entfernung	- keine
NSG in 500 m Entfernung	- keine
Ergebnis Umweltprüfung <sup>2</sup>	- insgesamt geringes bis mittleres Konfliktpotenzial in Bezug auf den überwiegenden Teil der Schutzgüter
Belange Infrastruktur	- nicht bekannt

<b>VRG 19 Niegeroda</b>	
Belange aus Landes-, Regional- und Fachplanung	- nicht bekannt

### VRG 20 Schönborn



- Vorranggebiet Windenergie
- Waldfläche
- WEA (Bestand und Genehmigung)

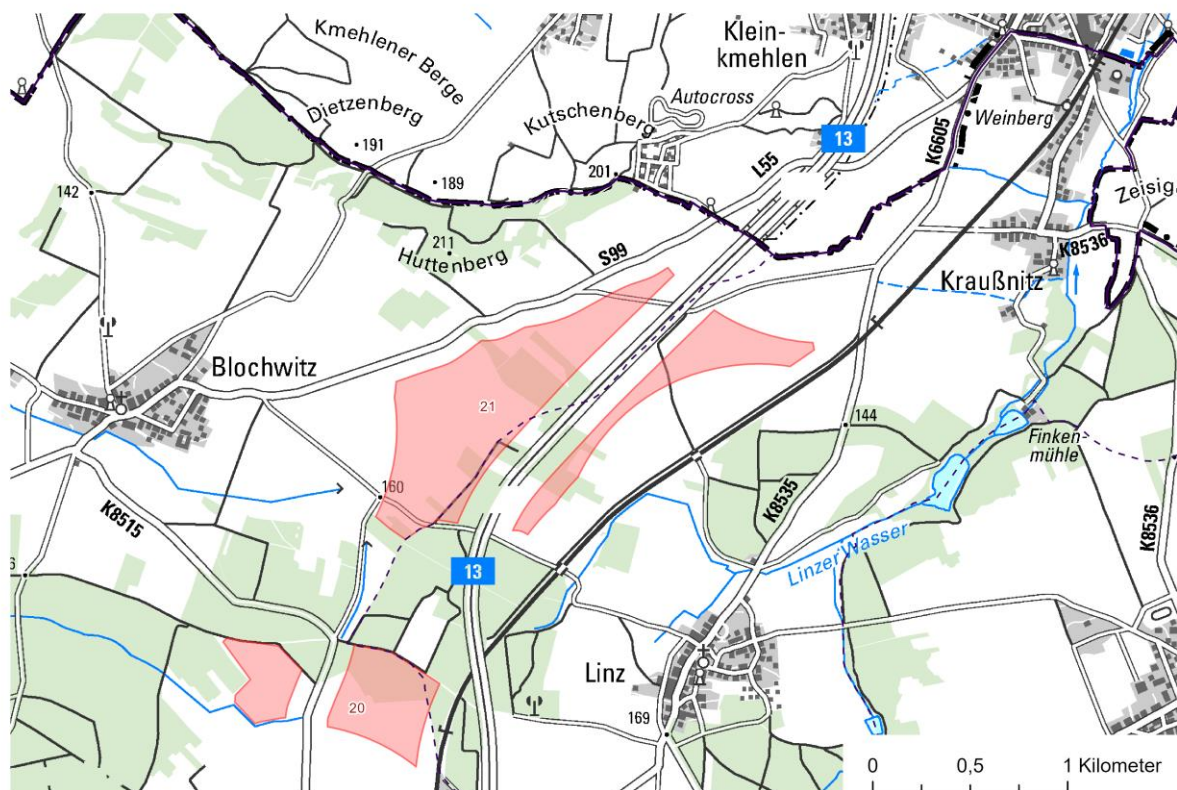
- Gemeindegrenze
- Regionsgrenze
- WEA (im Genehmigungsverfahren)

Grundkarte:  
© dl-de/by-2-0, DTK50

Gemeinde(n)	- Lampertswalde
Flächengröße	- 31,7 ha
Abgrenzungsbelange	<ul style="list-style-type: none"> <li>- 2 Teilflächen</li> <li>- westliche Teilfläche <ul style="list-style-type: none"> <li>o Straßenverlauf (O)</li> <li>o Graben (S, SW)</li> <li>o Wald (N, O, W)</li> </ul> </li> <li>- östliche Teilfläche <ul style="list-style-type: none"> <li>o 1.000 m Abstand zur Wohnbebauung (S)</li> <li>o Straßenverlauf (W)</li> <li>o Bahntrasse (O)</li> <li>o LSG Strauch-Ponickauer Höhenrücken (N)</li> </ul> </li> </ul>
Windpotenzial auf 200 m <sup>1</sup>	<ul style="list-style-type: none"> <li>- 7,4 m/s</li> <li>- 410 W/m<sup>2</sup></li> </ul>
vorhandene, genehmigte oder im Verfahren befindliche WEA	- nicht bekannt
kommunale Bauleitplanung zur WEN	- nicht bekannt
Wald	- ca. 40 % innerhalb von Wald (westliche Teilfläche)
LSG	- außerhalb von LSG

<b>VRG 20 Schönborn</b>	
Natura 2000 in 500 m Entfernung	- FFH-Gebiet „Elligastbachniederung“ in ca. 130 m Entfernung
NSG in 500 m Entfernung	- keine
Ergebnis Umweltprüfung <sup>2</sup>	<ul style="list-style-type: none"> <li>- insgesamt mittleres bis hohes Konfliktpotenzial mit möglichen hohem Konfliktpotenzial in Bezug auf geschützte Arten und landschaftsgebundene Erholungsnutzung aufgrund Inanspruchnahme von Waldflächen in überwiegend waldarmer Region</li> <li>- unter Beachtung von Maßnahmen Beeinträchtigungen vermeidbar bzw. reduzierbar</li> <li>- dennoch eingeschränkt als Vorranggebiet empfehlenswert</li> </ul>
Belange Infrastruktur	- nicht bekannt
Belange aus Landes-, Regional- und Fachplanung	- nicht bekannt

### VRG 21 Blochwitz-Ost



- Vorranggebiet Windenergie
- Waldfläche
- WEA (Bestand und Genehmigung)

- Gemeindegrenze
- Regionsgrenze
- WEA (im Genehmigungsverfahren)

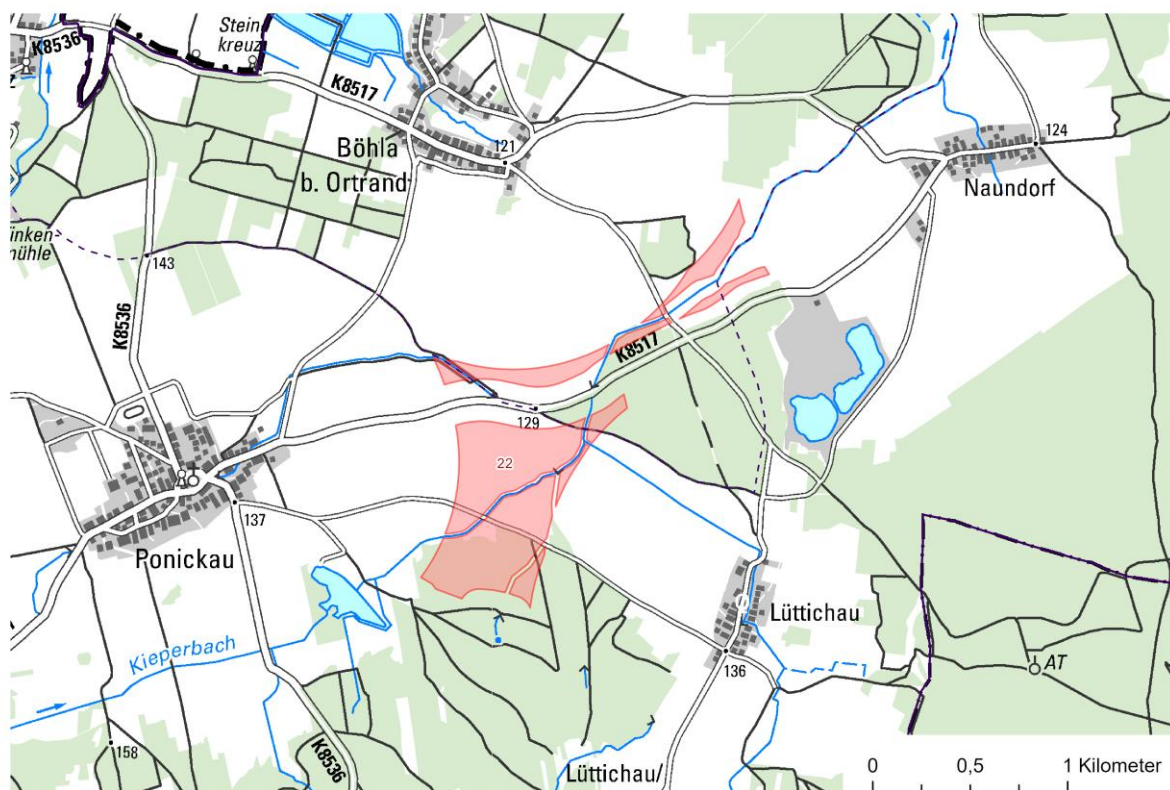
Grundkarte:  
© dl-de/by-2-0, DTK50

Gemeinde(n)	- Lampertswalde, Schönfeld
Flächengröße	- 92,2 ha
Abgrenzungsbelange	<ul style="list-style-type: none"> <li>- 2 Teilflächen</li> <li>- westliche Teilfläche <ul style="list-style-type: none"> <li>o 1.000 m Abstand zur Wohnbebauung (W)</li> <li>o Straßenverlauf (NW, O)</li> <li>o Graben (S, SW)</li> <li>o Wald (SO)</li> </ul> </li> <li>- östliche Teilfläche <ul style="list-style-type: none"> <li>o 1.000 m Abstand zur Wohnbebauung (N, O)</li> <li>o Bahntrasse (O)</li> <li>o Straßenverlauf (W, S)</li> </ul> </li> </ul>
Windpotenzial auf 200 m <sup>1</sup>	<ul style="list-style-type: none"> <li>- 7,4 m/s</li> <li>- 406 W/m<sup>2</sup></li> </ul>
vorhandene, genehmigte oder im Verfahren befindliche WEA	- nicht bekannt
kommunale Bauleitplanung zur WEN	- nicht bekannt
Wald	- ca. 15 % innerhalb von Wald, (teilw. Waldschäden) <sup>5</sup>
LSG	- innerhalb von LSG „Strauch-Ponickauer Höhenrücken“



<b>VRG 21 Blochwitz-Ost</b>	
Natura 2000 in 500 m Entfernung	- FFH „Linzer Wasser“ östlich in ca. 250 m Entfernung
NSG in 500 m Entfernung	- keine
Ergebnis Umweltprüfung <sup>2</sup>	<ul style="list-style-type: none"> <li>- insgesamt mittleres bis hohes Konfliktpotenzial in Bezug auf mehrere Schutzgüter, v. a. bei direkter Inanspruchnahme von Waldflächen</li> <li>- Vorbelastungen durch Waldschäden<sup>5</sup> und Lage unmittelbar an Autobahn vorhanden</li> <li>- unter Beachtung von Maßnahmen Beeinträchtigungen vermeidbar bzw. reduzierbar</li> <li>- eingeschränkt als Vorranggebiet empfehlenswert</li> </ul>
Belange Infrastruktur	- nicht bekannt
Belange aus Landes-, Regional- und Fachplanung	- nicht bekannt

### VRG 22 Lüttichauer Heide



- Vorranggebiet Windenergie
- Waldfläche
- WEA (Bestand und Genehmigung)

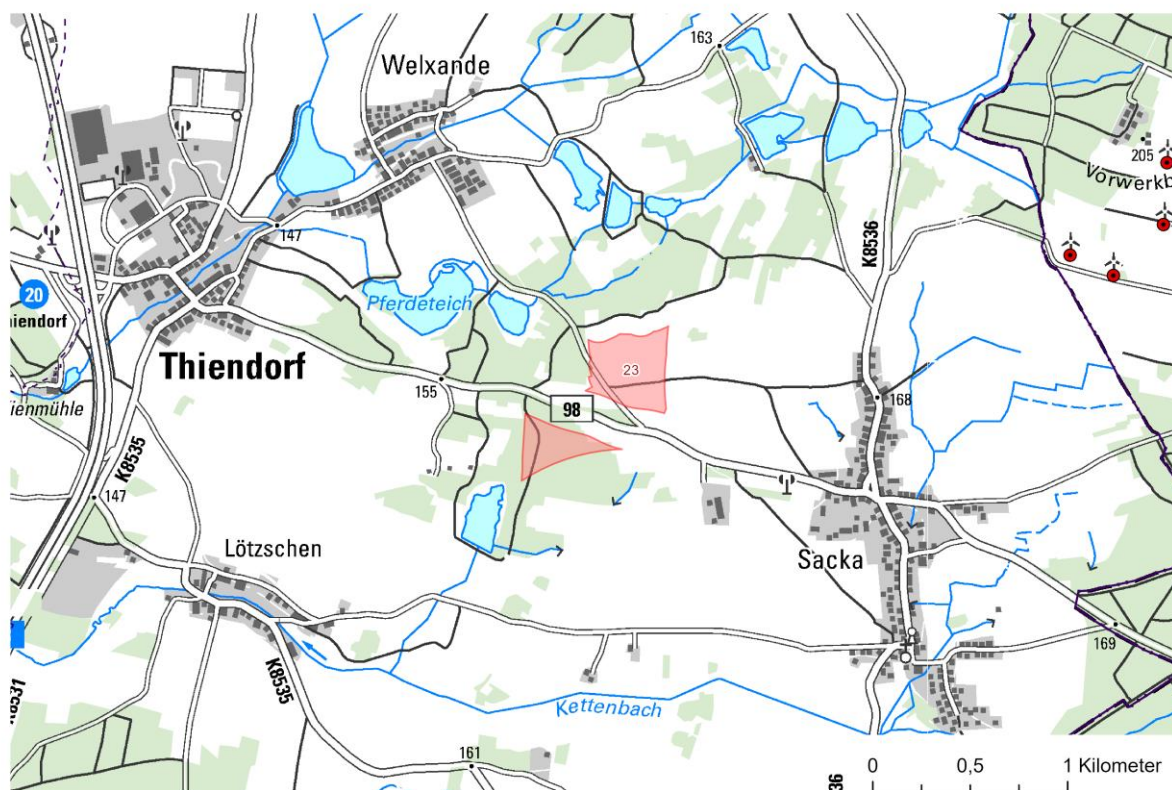
- Gemeindegrenze
- Regionsgrenze
- WEA (im Genehmigungsverfahren)

Grundkarte:  
© dl-de/by-2-0, DTK50

Gemeinde(n)	- Schönfeld, Thiendorf
Flächengröße	- 62,9 ha
Abgrenzungsbelange	<ul style="list-style-type: none"> <li>- 2 Teilflächen</li> <li>- nördliche Teilfläche <ul style="list-style-type: none"> <li>o 1.000 m Abstand zur Wohnbebauung (N, NO, O, W)</li> <li>o Straßenverlauf (S)</li> <li>o Unterteilung der Fläche durch FFH-Gebiet (Linzer Wasser und Kieperbach)</li> </ul> </li> <li>- südliche Teilfläche <ul style="list-style-type: none"> <li>o 1.000 m Abstand zur Wohnbebauung (O, W)</li> <li>o Straßenverlauf (N)</li> <li>o Abstand zu touristischen Wegen (S)</li> </ul> </li> </ul>
Windpotenzial auf 200 m <sup>1</sup>	<ul style="list-style-type: none"> <li>- 7,4 m/s</li> <li>- 396 W/m<sup>2</sup></li> </ul>
vorhandene, genehmigte oder im Verfahren befindliche WEA	- nicht bekannt
kommunale Bauleitplanung zur WEN	- nicht bekannt
Wald	- nördliche Teilfläche ca. 10 % innerhalb von Wald; Waldschäden <sup>5</sup>

<b>VRG 22 Lüttichauer Heide</b>	
	- südliche Teilfläche ca. 30 % innerhalb von Wald; teilw. Waldschäden <sup>5</sup>
LSG	- innerhalb von LSG „Strauch-Ponickauer Höhenrücken“
Natura 2000 in 500 m Entfernung	- FFH-Gebiet „Kieperbach“ östlich, unmittelbar nördliche Teilfläche anschließend
NSG in 500 m Entfernung	- keine
Ergebnis Umweltprüfung <sup>2</sup>	- insgesamt mittleres Konfliktpotenzial mit möglichen hohem Konfliktpotenzial in Bezug auf geschützte Arten und LSG
Belange Infrastruktur	- nicht bekannt
Belange aus Landes-, Regional- und Fachplanung	- nicht bekannt

## VRG 23 Sacka



- Vorranggebiet Windenergie
- Waldfläche
- WEA (Bestand und Genehmigung)

- Gemeindegrenze
- Regionsgrenze
- WEA (im Genehmigungsverfahren)

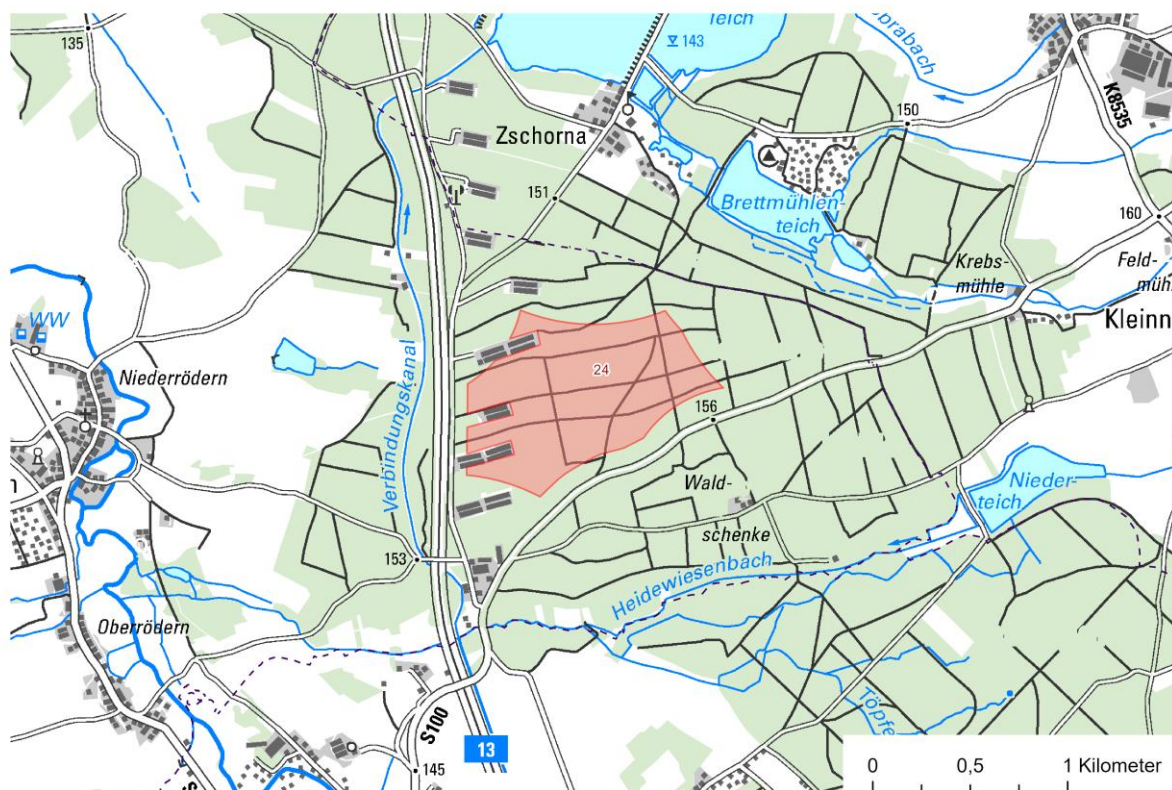
Grundkarte:  
© dl-de/by-2-0, DTK50

Gemeinde(n)	- Thiendorf
Flächengröße	- 20,9 ha
Abgrenzungsbelange	<ul style="list-style-type: none"> <li>- 2 Teilflächen</li> <li>- nördliche Teilfläche <ul style="list-style-type: none"> <li>o 1.000 m Abstand zur Wohnbebauung (O)</li> <li>o Straßenverlauf (S)</li> <li>o Wald (W)</li> <li>o NSG, FFH- und SPA-Gebiet (N)</li> </ul> </li> <li>- südliche Teilfläche <ul style="list-style-type: none"> <li>o 1.000 m Abstand zur Wohnbebauung (S, SO)</li> <li>o Abstand (250 m) zu Kleingärten (W)</li> <li>o Straßenverlauf (N)</li> </ul> </li> </ul>
Windpotenzial auf 200 m <sup>1</sup>	<ul style="list-style-type: none"> <li>- 7,3 m/s</li> <li>- 398 W/m<sup>2</sup></li> </ul>
vorhandene, genehmigte oder im Verfahren befindliche WEA	- nicht bekannt
kommunale Bauleitplanung zur WEN	- nicht bekannt
Wald	<ul style="list-style-type: none"> <li>- südliche Teilfläche nahezu 100 % innerhalb von Wald durch SBS als geeignet für WEA ausgewiesen<sup>6</sup></li> <li>- nördliche Teilfläche außerhalb von Wald; kleinflächig Feldgehölz vorhanden</li> </ul>

<b>VRG 23 Sacka</b>	
LSG	<ul style="list-style-type: none"> <li>- nördliche Teilfläche geringfügig innerhalb von LSG „Strauch-Ponickauer Höhenrücken“</li> <li>- südliche Teilfläche außerhalb von LSG</li> </ul>
Natura 2000 in 500 m Entfernung	<ul style="list-style-type: none"> <li>- SPA-Gebiet „Teiche bei Zschorna“ nördlich in 100 m Entfernung</li> <li>- FFH-Gebiet „Molkenbornteiche-Stölpchen“ nördlich in 100 m Entfernung</li> </ul>
NSG in 500 m Entfernung	<ul style="list-style-type: none"> <li>- NSG „Molkenbornteiche Stölpchen“ nördlich in 100 m Entfernung</li> </ul>
Ergebnis Umweltprüfung <sup>2</sup>	<ul style="list-style-type: none"> <li>- insgesamt mittleres bis hohes Konfliktpotenzial mit möglichen sehr hohem Konfliktpotenzial in Bezug auf geschützte Arten, LSG und Kleinkuppenlandschaft</li> <li>- unter Beachtung von Maßnahmen Beeinträchtigungen vermeidbar bzw. reduzierbar, jedoch eingeschränkte Empfehlung als Vorranggebiet</li> <li>- ND „Bergkuppe im Aspig bei Sacka“ innerhalb der nördlichen Teilflächen (Micrositing erforderlich)</li> </ul>
Belange Infrastruktur	<ul style="list-style-type: none"> <li>- überlagert Trasse einer geplanten 110 kV-Leitung „Lampertswalde – Königsbrück“ der SachsenNetze GmbH</li> </ul>
Belange aus Landes-, Regional- und Fachplanung	<ul style="list-style-type: none"> <li>- überlagert Vorbehaltsgebiete Hochspannungsleitung des Regionalplans 2020 (VBG hl01 Lampertswalde – [Röhrsdorf])<sup>4</sup></li> </ul>



## VRG 24 Rödernsche Heide



- Vorranggebiet Windenergie
- Waldfläche
- WEA (Bestand und Genehmigung)

- Gemeindegrenze
- Regionsgrenze
- WEA (im Genehmigungsverfahren)

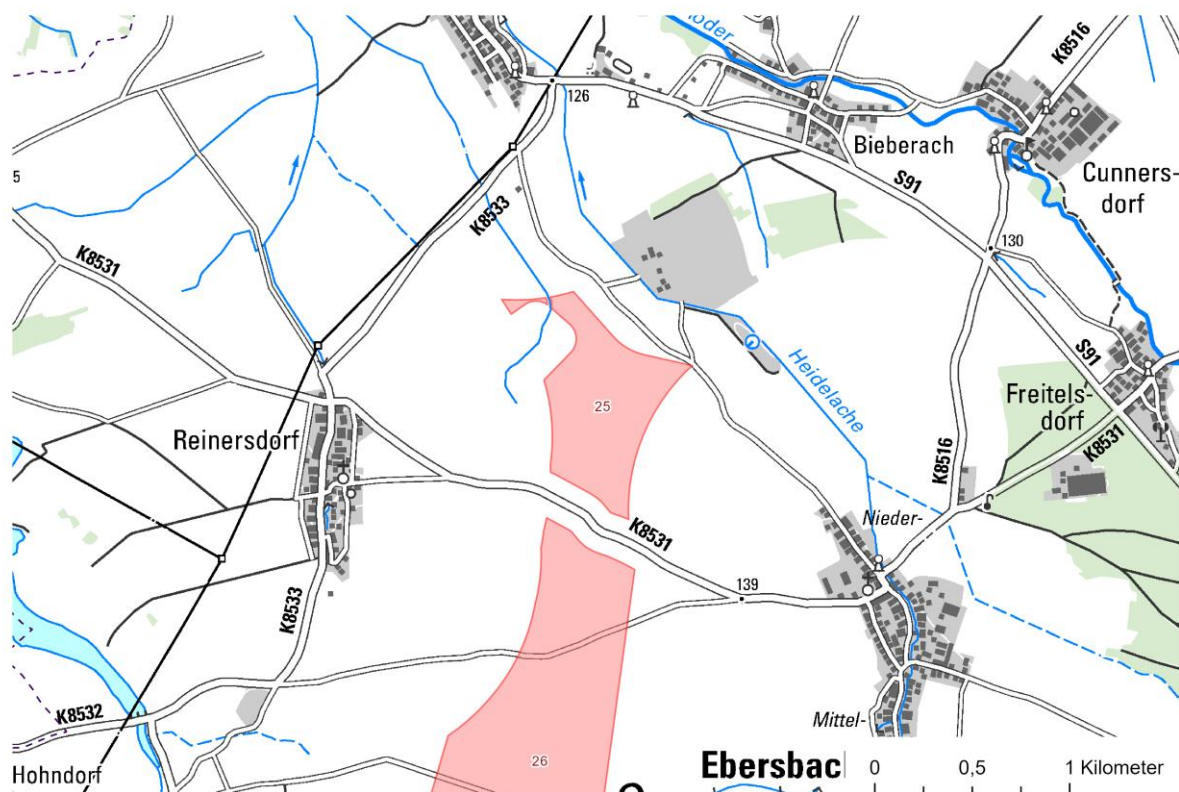
Grundkarte:  
© dl-de/by-2-0, DTK50

Gemeinde(n)	- Ebersbach
Flächengröße	- 73,2 ha
Abgrenzungsbelange	- 600 m Abstand zur Wohnbebauung im Außenbereich (SO, NW) - 1.000 m Abstand zur Wohnbebauung (N, NO, S) - Bebauung von landwirtschaftlichen Gebäuden (W) - Straßenverlauf (SO, W)
Windpotenzial auf 200 m <sup>1</sup>	- 7,3 m/s - 402 W/m <sup>2</sup>
vorhandene, genehmigte oder im Verfahren befindliche WEA	- nicht bekannt
kommunale Bauleitplanung zur WEN	- nicht bekannt
Wald	- innerhalb von Wald; Waldschäden <sup>5</sup>
LSG	- außerhalb von LSG
Natura 2000 in 500 m Entfernung	- SPA-Gebiet „Mittleres Rödertal“ westlich in ca. 340 m Entfernung
NSG in 500 m Entfernung	- keine
Ergebnis Umweltprüfung <sup>2</sup>	- insgesamt hohes Konfliktpotenzial für mehrere Schutzgüter



<b>VRG 24 Rödersche Heide</b>	
	<ul style="list-style-type: none"> <li>- insgesamt hohes Konfliktpotenzial für mehrere Schutzgüter, aufgrund Lage an Autobahn und Hühnerställen, jedoch Vorbelastungen vorhanden, eingeschränkt empfehlenswert als Vorranggebiet</li> </ul>
Belange Infrastruktur	<ul style="list-style-type: none"> <li>- Überlagerung im südlichen Bereich mit einer Trassenkorridorvariante der geplanten 380 kV-Leitung von Großenhain nach Dresden (Elbe-Oberlausitz-Leitung)</li> <li>- überlagert Prüfbereich der Wetterradaranlage Dresden des DWD<sup>8</sup></li> <li>- überlagert Prüfbereich von Flugsicherungsanlagen des Flughafens Dresden (Dresden Radaranlage [DRE])<sup>9</sup></li> </ul>
Belange aus Landes-, Regional- und Fachplanung	<ul style="list-style-type: none"> <li>- TWSG Speichersystem Radeburg (WW-Rödern) Zone III</li> </ul>

### VRG 25 Ebersbach-Nordwest



- Vorranggebiet Windenergie
- Waldfläche
- WEA (Bestand und Genehmigung)

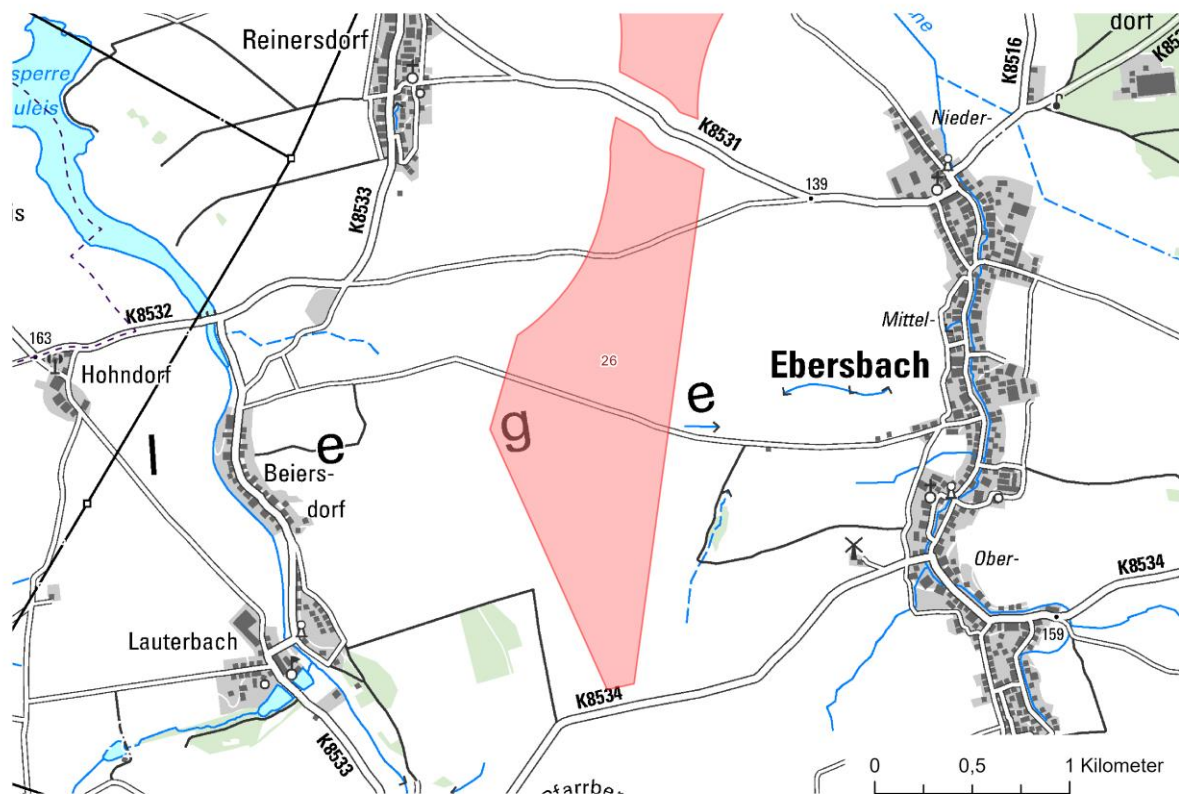
- Gemeindegrenze
- Regionsgrenze
- WEA (im Genehmigungsverfahren)

Grundkarte:  
© dl-de/by-2-0, DTK50

Gemeinde(n)	- Ebersbach
Flächengröße	- 44,0 ha
Abgrenzungsbelange	- 1.000 m Abstand zur Wohnbebauung (N, O, W) - Straßenverlauf (S) - ND „Sorbicht am Folgenberg“ (W) - Rohstoffabbau (NO)
Windpotenzial auf 200 m <sup>1</sup>	- 7,4 m/s - 405 W/m <sup>2</sup>
vorhandene, genehmigte oder im Verfahren befindliche WEA	- nicht bekannt
kommunale Bauleitplanung zur WEN	- nicht bekannt
Wald	- außerhalb von Wald
LSG	- außerhalb von LSG
Natura 2000 in 500 m Entfernung	- keine
NSG in 500 m Entfernung	- keine
Ergebnis Umweltprüfung <sup>2</sup>	- insgesamt mittleres Konfliktpotenzial mit hohem Konfliktpotenzial in Bezug auf mögliche Kohärenz mit Natura 2000

<b>VRG 25 Ebersbach-Nordwest</b>	
Belange Infrastruktur	- Überlagerung mit einer Trassenkorridorvariante der geplanten 380 kV-Leitung von Großenhain nach Dresden (Elbe-Oberlausitz-Leitung)
Belange aus Landes-, Regional- und Fachplanung	- nicht bekannt

### VRG 26 Ebersbach-West



- Vorranggebiet Windenergie
- Waldfläche
- WEA (Bestand und Genehmigung)

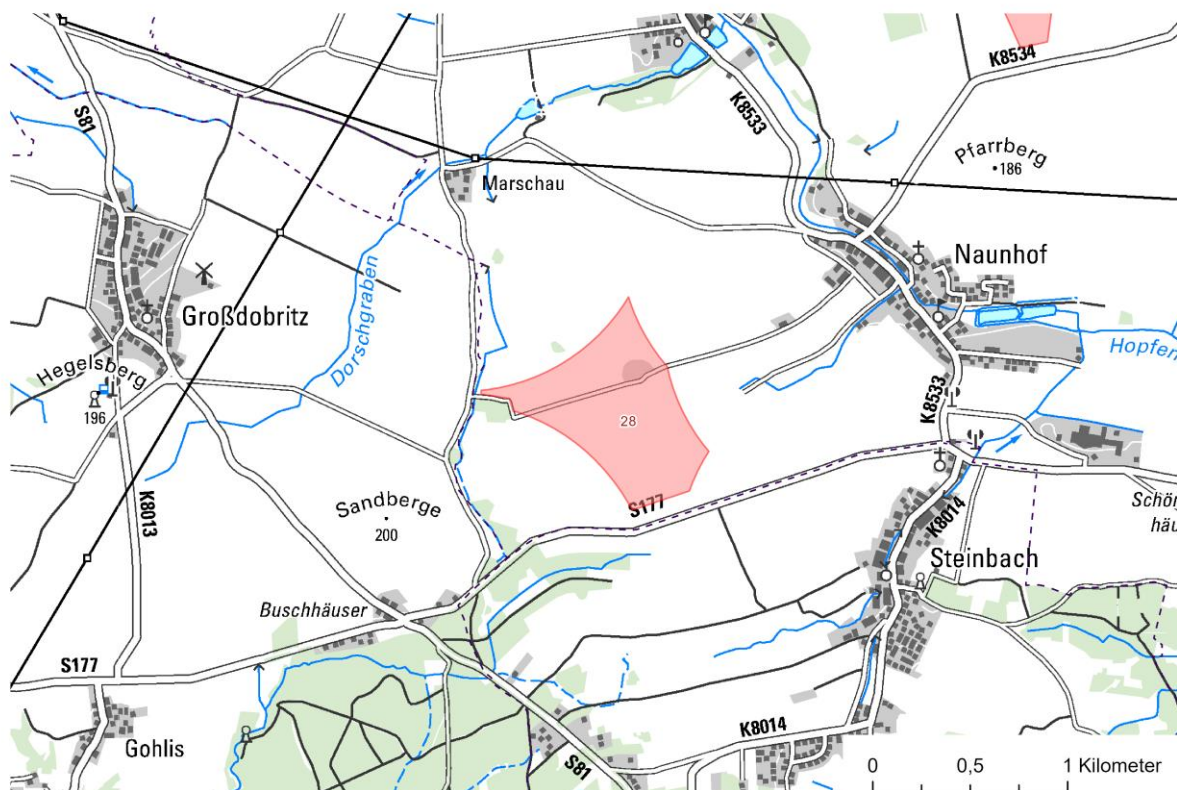
- Gemeindegrenze
- Regionsgrenze
- WEA (im Genehmigungsverfahren)

Grundkarte:  
© dl-de/by-2-0, DTK50

Gemeinde(n)	- Ebersbach
Flächengröße	- 167,4,5 ha
Abgrenzungsbelange	<ul style="list-style-type: none"> <li>- Straßenverlauf (N, S)</li> <li>- Gerade zwischen nö Eckpunkt mit 1.070 m zur Wohnbebauung und sö Eckpunkt mit 1.335 m zur Wohnbebauung Ebersbach (O)</li> <li>- Gerade zwischen sw Eckpunkt in 142 m Entfernung zum sö Eckpunkt und 1.464 m entfernten w Eckpunkt mit Entfernung von mind. 1.104 m zur Wohnbebauung Beiersdorf (W)</li> <li>- Gerade zwischen w Eckpunkt zum davon n befindlichen Eckpunkt mit 1.500 Entfernung zur Wohnbebauung Beiersdorf (W)</li> <li>- 1.000 m Abstand zur Wohnbebauung (NW)</li> </ul>
Windpotenzial auf 200 m <sup>1</sup>	<ul style="list-style-type: none"> <li>- 7,4 m/s</li> <li>- 410 W/m<sup>2</sup></li> </ul>
vorhandene, genehmigte oder im Verfahren befindliche WEA	- nicht bekannt
kommunale Bauleitplanung zur WEN	- nicht bekannt
Wald	- außerhalb von Wald; kleinflächig Feldgehölz vorhanden

<b>VRG 26 Ebersbach-West</b>	
LSG	- außerhalb von LSG
Natura 2000 in 500 m Entfernung	- keine
NSG in 500 m Entfernung	- keine
Ergebnis Umweltprüfung <sup>2</sup>	- insgesamt mittleres Konfliktpotenzial mit hohem Konfliktpotenzial in Bezug auf geschützte Arten und Natura 2000, v. a. Kohärenz mit Vogelschutzgebieten
Belange Infrastruktur	<ul style="list-style-type: none"> <li>- Überlagerung im südlichen Bereich mit einer Trassenkorridorvariante der geplanten 380 kV-Leitung von Großenhain nach Dresden (Elbe-Oberlausitz-Leitung)</li> <li>- überlagert kleinflächig Prüfbereich der Wetterradaranlage Dresden des DWD<sup>8</sup> (S)</li> <li>- überlagert Prüfbereich von Flugsicherungsanlagen des Flughafens Dresden (Dresden Radaranlage [DRE])<sup>9</sup></li> </ul>
Belange aus Landes-, Regional- und Fachplanung	- nicht bekannt

### VRG 28 Naunhof



- Vorranggebiet Windenergie
- Waldfläche
- WEA (Bestand und Genehmigung)

- Gemeindegrenze
- Regionsgrenze
- WEA (im Genehmigungsverfahren)

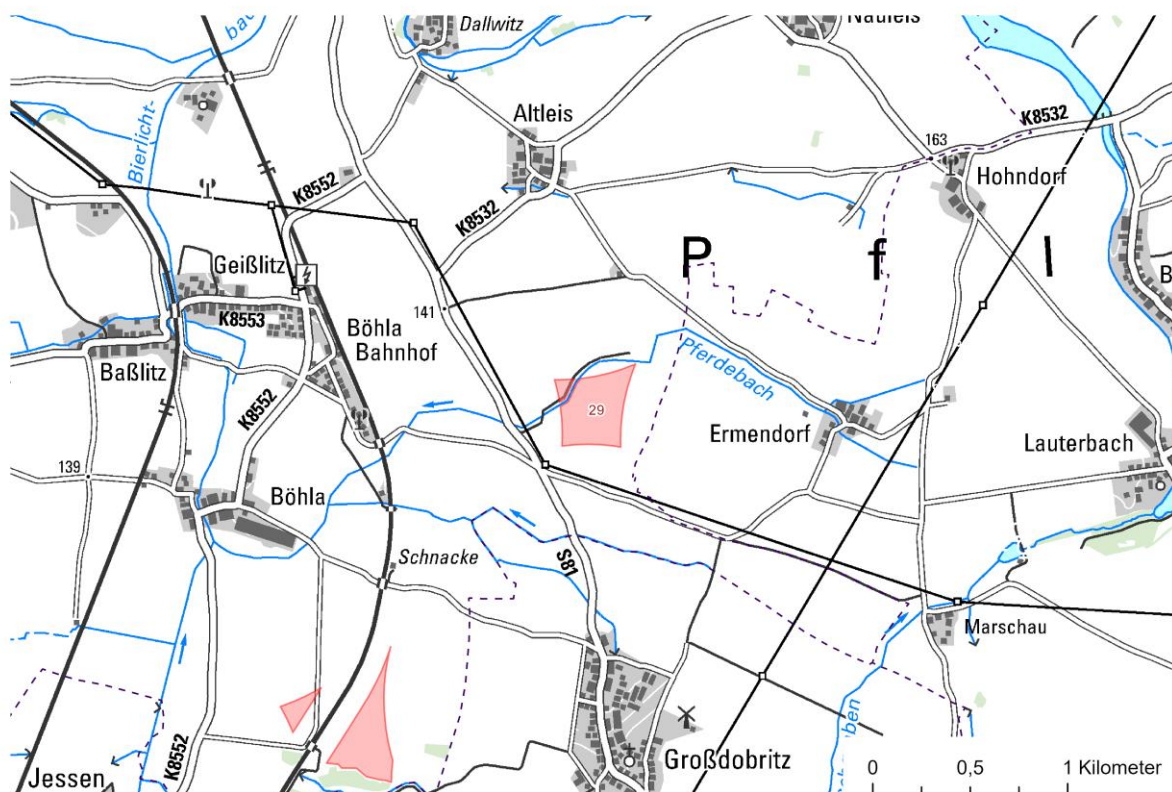
Grundkarte:  
© dl-de/by-2-0, DTK50

Gemeinde(n)	- Ebersbach, Niederau
Flächengröße	- 53,0 ha
Abgrenzungsbelange	- 1.000 m Abstand zur Wohnbebauung (N, O, W) - Straßenverlauf (S) - Feldgehölz (W)
Windpotenzial auf 200 m <sup>1</sup>	- 7,4 m/s - 416 W/m <sup>2</sup>
vorhandene, genehmigte oder im Verfahren befindliche WEA	- nicht bekannt
kommunale Bauleitplanung zur WEN	- nicht bekannt
Wald	- außerhalb von Wald; kleinflächig Feldgehölz vorhanden
LSG	- außerhalb von LSG
Natura 2000 in 500 m Entfernung	- keine
NSG in 500 m Entfernung	- keine
Ergebnis Umweltprüfung <sup>2</sup>	- insgesamt mittleres Konfliktpotenzial mit hohem Konfliktpotenzial in Bezug auf Sichtexposition aufgrund der Lage innerhalb Kleinkuppenlandschaft



<b>VRG 28 Naunhof</b>	
Belange Infrastruktur	<ul style="list-style-type: none"> <li>- überlagert Prüfbereich der Wetterradaranlage Dresden des DWD<sup>8</sup></li> <li>- überlagert einen Prüfbereich von Flugsicherungsanlagen des Flughafens Dresden (Dresden Radaranlage [DRE])<sup>9</sup></li> </ul>
Belange aus Landes-, Regional- und Fachplanung	- nicht bekannt

## VRG 29 Böhla



- Vorranggebiet Windenergie
- Waldfläche
- WEA (Bestand und Genehmigung)

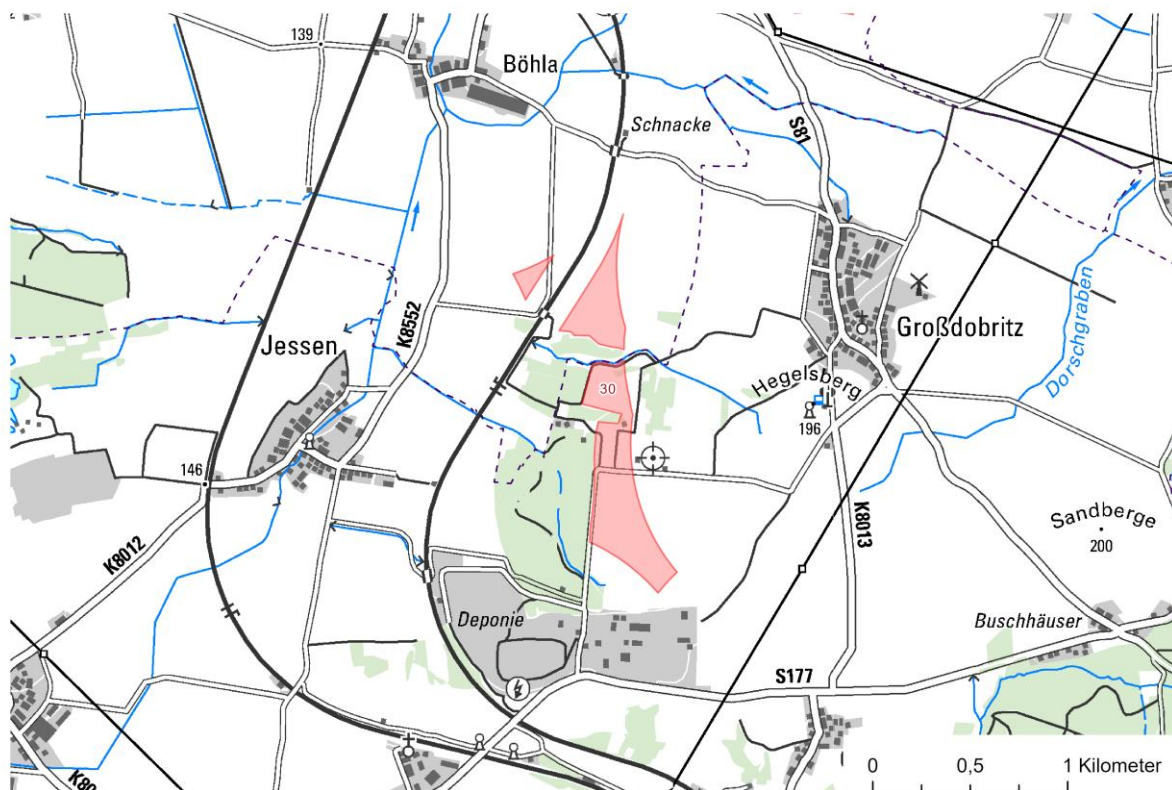
- Gemeindegrenze
- Regionsgrenze
- WEA (im Genehmigungsverfahren)

Grundkarte:  
© dl-de/by-2-0, DTK50

Gemeinde(n)	- Priestewitz
Flächengröße	- 11,5 ha
Abgrenzungsbelange	- 1.000 m Abstand zur Wohnbebauung (N, O, S, W)
Windpotenzial auf 200 m <sup>1</sup>	- 7,4 m/s - 412 W/m <sup>2</sup>
vorhandene, genehmigte oder im Verfahren befindliche WEA	- nicht bekannt
kommunale Bauleitplanung zur WEN	- nicht bekannt
Wald	- außerhalb von Wald
LSG	- außerhalb von LSG
Natura 2000 in 500 m Entfernung	- keine
NSG in 500 m Entfernung	- keine
Ergebnis Umweltprüfung <sup>2</sup>	- insgesamt geringes Konfliktpotenzial mit mittlerem Konfliktpotenzial in Bezug auf Sichtbarkeit von Ortschaften und Bodenfunktionen
Belange Infrastruktur	- Überlagerung im südlichen Bereich mit einer Trassenkorridorvariante der geplanten 380 kV-Leitung

<b>VRG 29 Böhla</b>	
	von Großenhain nach Dresden (Elbe-Oberlausitz-Leitung)
Belange aus Landes-, Regional- und Fachplanung	- nicht bekannt

### VRG 30 Großdobritz



- Vorranggebiet Windenergie
- Waldfläche
- WEA (Bestand und Genehmigung)

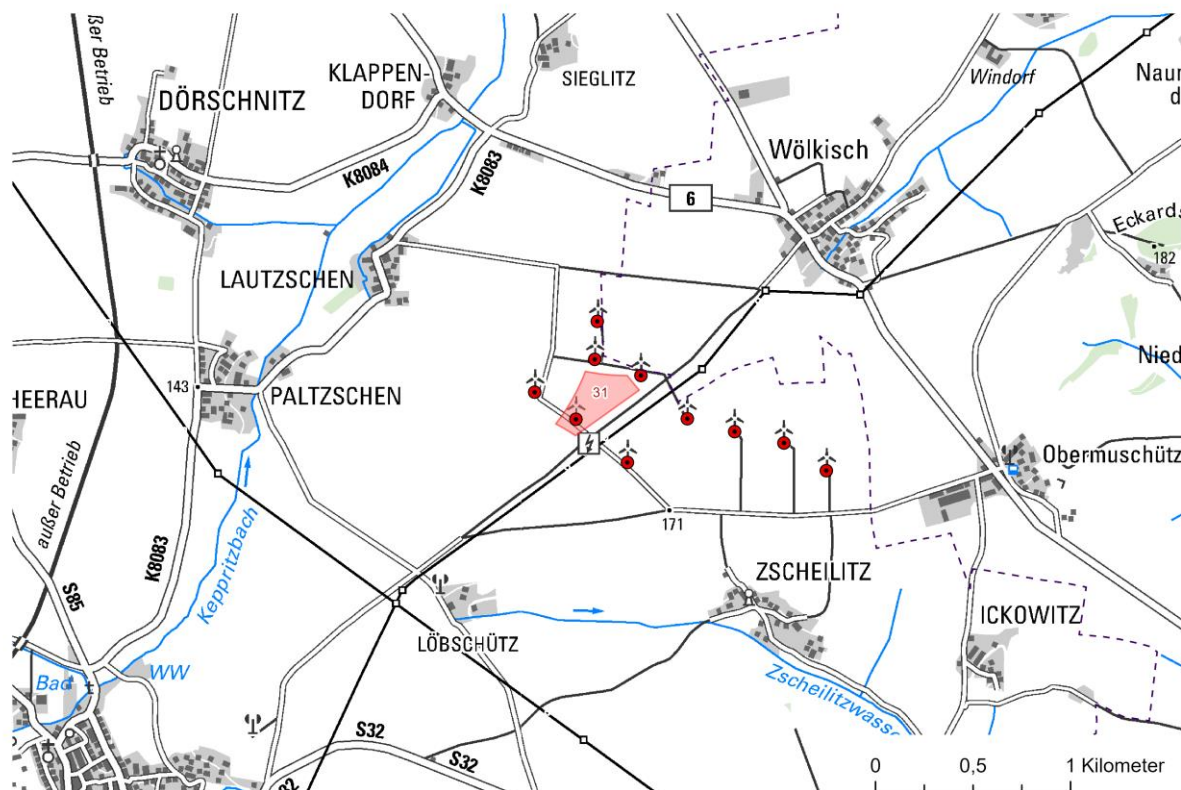
- Gemeindegrenze
- Regionsgrenze
- WEA (im Genehmigungsverfahren)

Grundkarte:  
© dl-de/by-2-0, DTK50

Gemeinde(n)	- Niederau, Priestewitz
Flächengröße	- 34,9 ha
Abgrenzungsbelange	<ul style="list-style-type: none"> <li>- 3 Teilflächen</li> <li>- westliche Teilfläche <ul style="list-style-type: none"> <li>o 1.000 m Abstand zur Wohnbebauung (N, W)</li> <li>o Bahntrasse (O)</li> </ul> </li> <li>- nördliche Teilfläche <ul style="list-style-type: none"> <li>o 1.000 m Abstand zur Wohnbebauung (O)</li> <li>o Bahntrasse (W)</li> <li>o Wald (S)</li> </ul> </li> <li>- südliche Teilfläche <ul style="list-style-type: none"> <li>o 1.000 m Abstand zur Wohnbebauung (O, S)</li> <li>o Flussverlauf (N)</li> <li>o Wald (N, W)</li> </ul> </li> </ul>
Windpotenzial auf 200 m <sup>1</sup>	<ul style="list-style-type: none"> <li>- 7,4 m/s</li> <li>- 419 W/m<sup>2</sup></li> </ul>
vorhandene, genehmigte oder im Verfahren befindliche WEA	- nicht bekannt
kommunale Bauleitplanung zur WEN	- nicht bekannt
Wald	- außerhalb von Wald

<b>VRG 30 Großdobritz</b>	
LSG	- südliche Teilfläche innerhalb von LSG „Friedewald, Moritzburger Teichlandschaft und Lößnitz“
Natura 2000 in 500 m Entfernung	- FFH-Gebiet „Ziegenbuschhänge bei Oberau“ in ca. 490 m Entfernung
NSG in 500 m Entfernung	- NSG „Waldteiche bei Mistschänke und Ziegenbusch“ in ca. 490 m Entfernung
Ergebnis Umweltprüfung <sup>2</sup>	- insgesamt mittleres Konfliktpotenzial mit hohem Konfliktpotenzial in Bezug Sichtexposition aufgrund der Lage innerhalb Kleinkuppenlandschaft und LSG sowie Erholungsnutzung
Belange Infrastruktur	- nicht bekannt
Belange aus Landes-, Regional- und Fachplanung	- nicht bekannt

### VRG 31 Wölkisch



- Vorranggebiet Windenergie
- Waldfläche
- WEA (Bestand und Genehmigung)

- Gemeindegrenze
- Regionsgrenze
- WEA (im Genehmigungsverfahren)

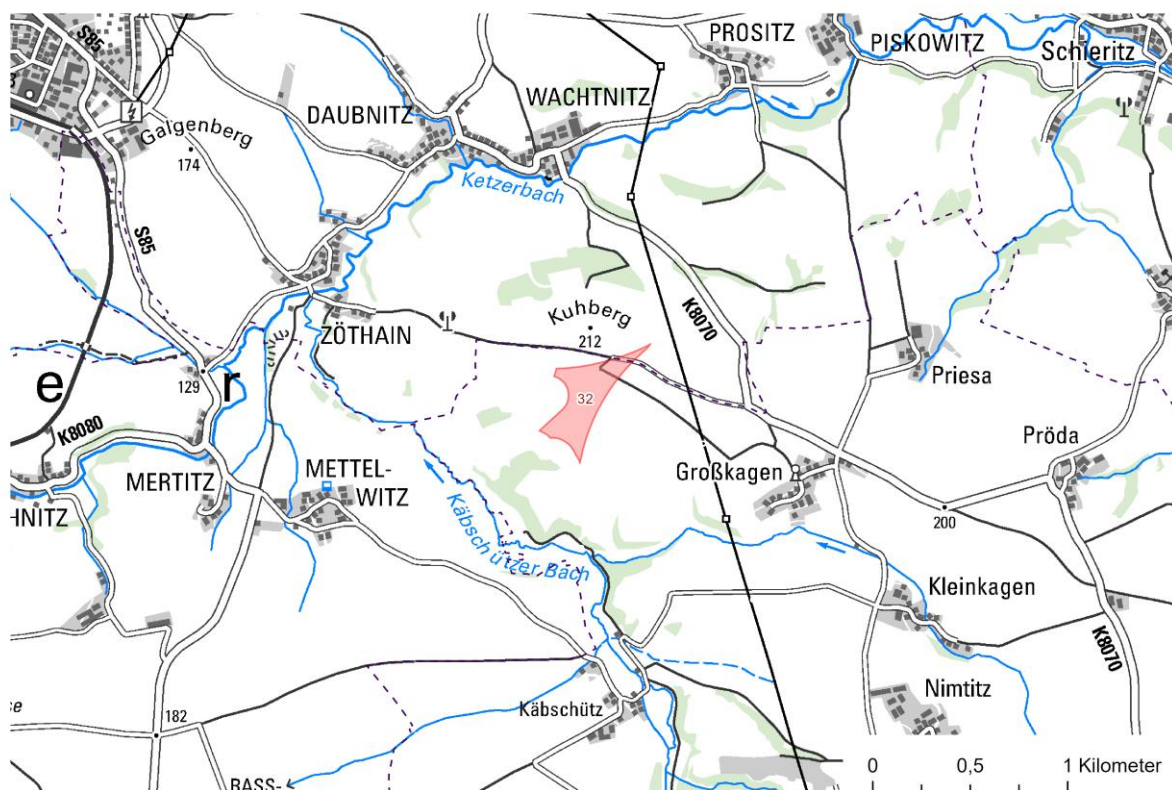
Grundkarte:  
© dl-de/by-2-0, DTK50

Gemeinde(n)	- Diera-Zehren, Lommatzsch
Flächengröße	- 7,0 ha
Abgrenzungsbelange	- 1.000 m Abstand zur Wohnbebauung (N, O, SW, W) - Stromtrasse (SO)
Windpotenzial auf 200 m <sup>1</sup>	- 7,9 m/s - 521 W/m <sup>2</sup>
vorhandene, genehmigte oder im Verfahren befindliche WEA	- eine vorhandene WEA (VRG ist Teilfläche des Windparks Wölkisch mit insgesamt 10 WEA)
kommunale Bauleitplanung zur WEN	- nicht bekannt
Wald	- außerhalb von Wald
LSG	- außerhalb von LSG
Natura 2000 in 500 m Entfernung	- keine
NSG in 500 m Entfernung	- keine
Ergebnis Umweltprüfung <sup>2</sup>	- allgemein mittleres Konfliktpotenzial - aufgrund WEA im Bestand als Vorranggebiet geeignet - Konflikte mit Bezug zu Boden und Fläche, Sichtbeziehungen sowie Artenschutz
Belange Infrastruktur	- nicht bekannt



<b>VRG 31 Wölkisch</b>	
Belange aus Landes-, Regional- und Fachplanung	- nicht bekannt

### VRG 32 Kuhberg



- Vorranggebiet Windenergie
- Waldfläche
- WEA (Bestand und Genehmigung)

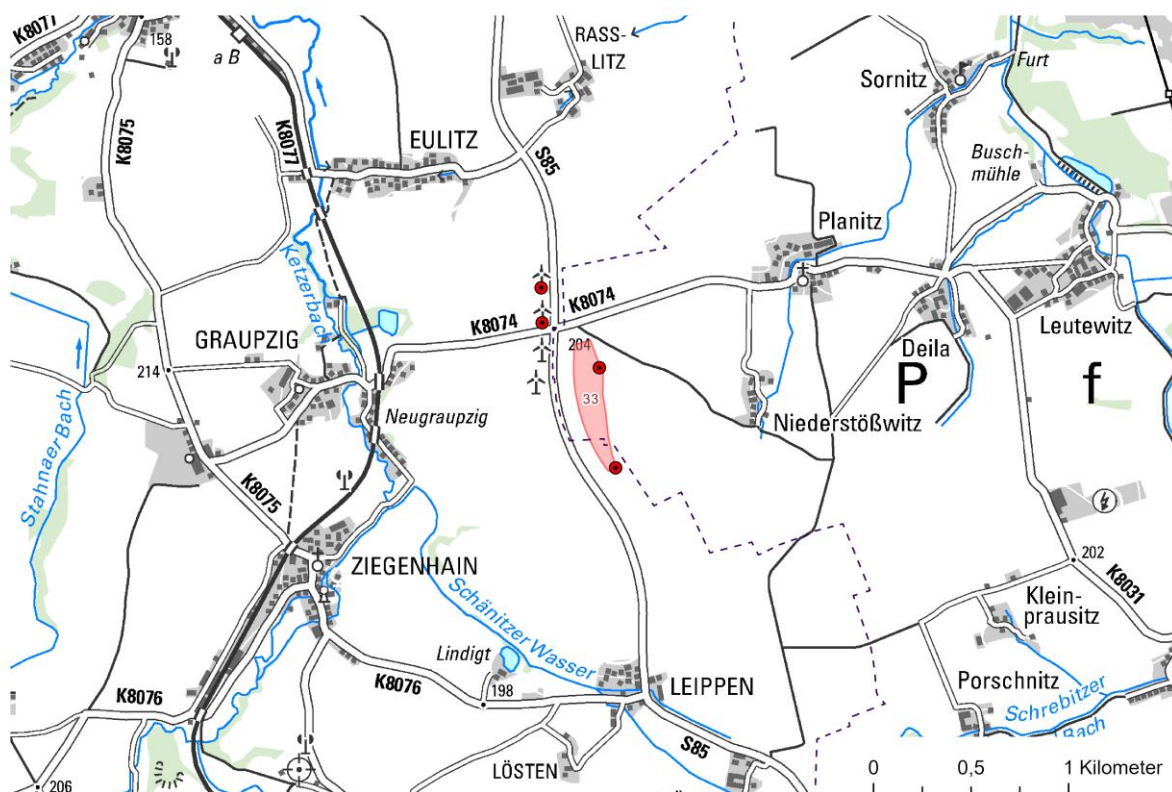
- Gemeindegrenze
- Regionsgrenze
- WEA (im Genehmigungsverfahren)

Grundkarte:  
© dl-de/by-2-0, DTK50

Gemeinde(n)	- Käbschütztal, Lommatzsch
Flächengröße	- 10,3 ha
Abgrenzungsbelange	- 1.000 m Abstand zur Wohnbebauung (N, O) - NSG, FFH- und SPA-Gebiet (S, W)
Windpotenzial auf 200 m <sup>1</sup>	- 7,8 m/s - 513 W/m <sup>2</sup>
vorhandene, genehmigte oder im Verfahren befindliche WEA	- nicht bekannt
kommunale Bauleitplanung zur WEN	- nicht bekannt
Wald	- außerhalb von Wald
LSG	- außerhalb von LSG
Natura 2000 in 500 m Entfernung	- SPA-Gebiet „Linkselbische Bachtäler“ südlich, westlich und nördlich in mindestens 100 m Entfernung - FFH-Gebiet „Ketzer- und Käbschützbachtal“ südlich, westlich und nördlich in mindestens 100 m Entfernung
NSG in 500 m Entfernung	- NSG „Trockenhänge südöstlich Lommatzsch“ südwestlich und nordöstlich in mindestens 100 m Entfernung

<b>VRG 32 Kuhberg</b>	
Ergebnis Umweltprüfung <sup>2</sup>	- insgesamt geringes bis mittleres Konfliktpotenzial in Bezug auf alle Schutzgüter
Belange Infrastruktur	- durch Flugbeschränkungsgebiet des NLFS überlagert
Belange aus Landes-, Regional- und Fachplanung	- nicht bekannt

### VRG 33 Eulitz



- Vorranggebiet Windenergie
- Waldfläche
- WEA (Bestand und Genehmigung)

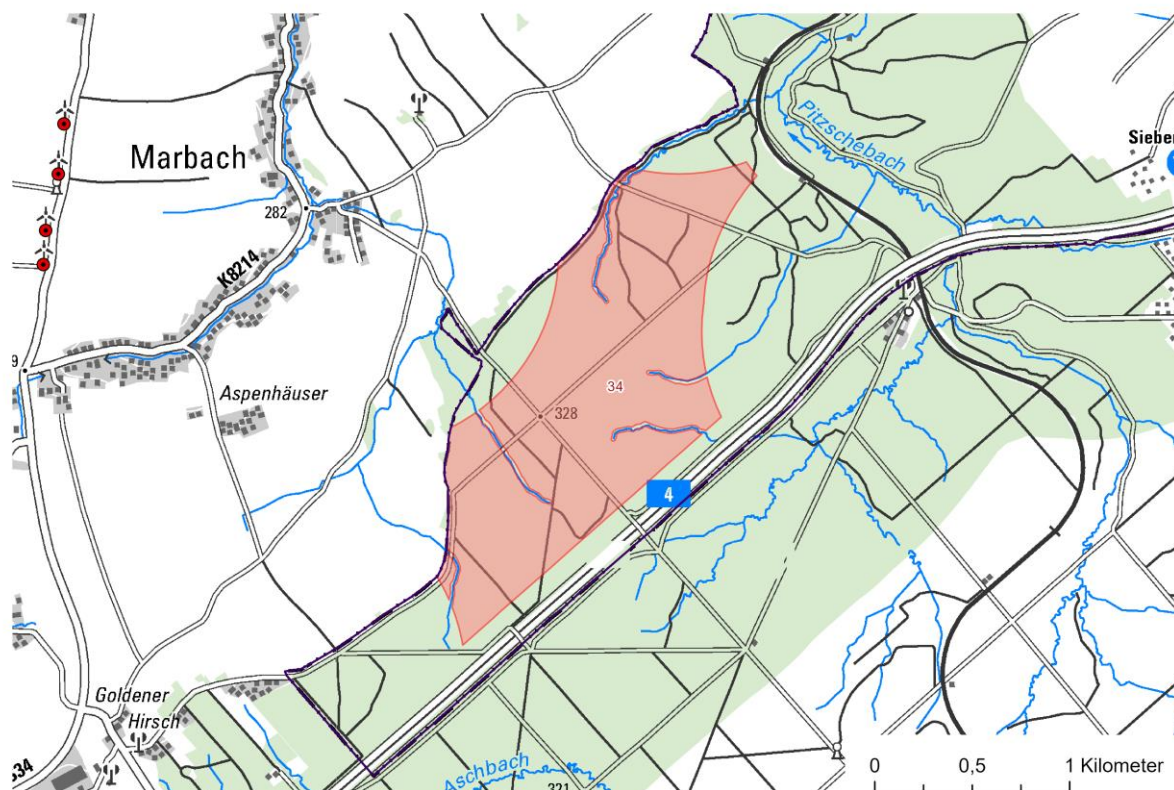
- Gemeindegrenze
- Regionsgrenze
- WEA (im Genehmigungsverfahren)

Grundkarte:  
© dl-de/by-2-0, DTK50

Gemeinde(n)	- Käbschütztal, Nossen
Flächengröße	- 7,6 ha
Abgrenzungsbelange	- 1.000 m Abstand zur Wohnbebauung (O, S) - Straßenverlauf (N, W)
Windpotenzial auf 200 m <sup>1</sup>	- 7,8 m/s - 513 W/m <sup>2</sup>
vorhandene, genehmigte oder im Verfahren befindliche WEA	- 2 vorhandene WEA
kommunale Bauleitplanung zur WEN	- nicht bekannt
Wald	- außerhalb von Wald
LSG	- außerhalb von LSG
Natura 2000 in 500 m Entfernung	- keine
NSG in 500 m Entfernung	- keine
Ergebnis Umweltprüfung <sup>2</sup>	- insgesamt geringes bis mittleres Konfliktpotenzial in Bezug auf die Umweltbestandteile
Belange Infrastruktur	- nicht bekannt

<b>VRG 33 Eulitz</b>	
Belange aus Landes-, Regional- und Fachplanung	- nicht bekannt

### VRG 34 Zellwald



- Vorranggebiet Windenergie
- Waldfläche
- WEA (Bestand und Genehmigung)

- Gemeindegrenze
- Regionsgrenze
- WEA (im Genehmigungsverfahren)

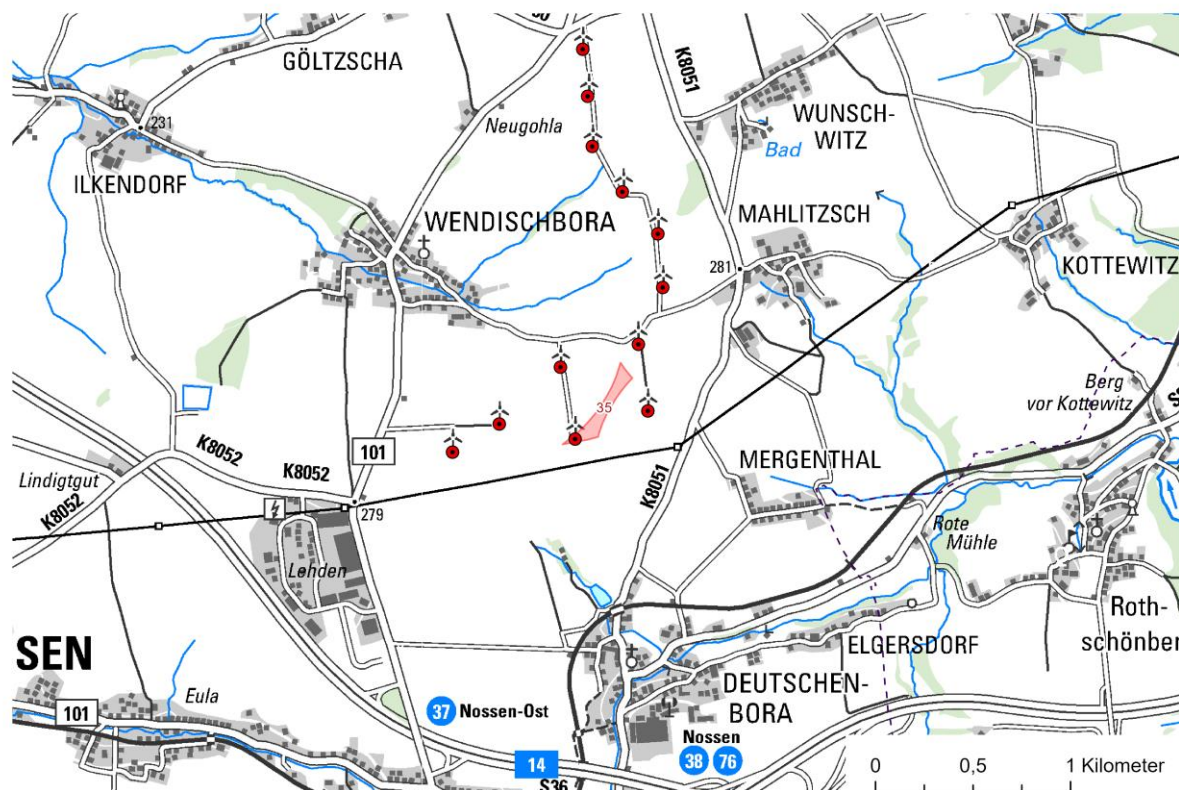
Grundkarte:  
© dl-de/by-2-0, DTK50

Gemeinde(n)	- Nossen
Flächengröße	- 185,1 ha
Abgrenzungsbelange	- 1.000 m Abstand zur Wohnbebauung (N, O, W, NW) - Regionsgrenze (W, NW) - Straßenverlauf (NO, SO)
Windpotenzial auf 200 m <sup>1</sup>	- 7,3 m/s - 413 W/m <sup>2</sup>
vorhandene, genehmigte oder im Verfahren befindliche WEA	- nicht bekannt
kommunale Bauleitplanung zur WEN	- nicht bekannt
Wald	- innerhalb von Wald; großflächig Waldschäden <sup>5</sup> - ca. 50 % durch SBS als geeignet für WEA ausgewiesen <sup>6</sup>
LSG	- außerhalb von LSG
Natura 2000 in 500 m Entfernung	- FFH-Gebiet „Pitzschebachtal“ nordöstlich in ca. 180 m Entfernung
NSG in 500 m Entfernung	- keine



<b>VRG 34 Zellwald</b>	
Ergebnis Umweltprüfung <sup>2</sup>	<ul style="list-style-type: none"><li>- insgesamt mittleres bis hohes Konfliktpotenzial insbesondere in Bezug auf geschützte Arten und Schutzgutbestandteile mit Waldbezug</li><li>- aufgrund Nähe zur Autobahn und dadurch mögliche Bündelung von technogenen Einrichtungen, für die Nutzung durch WEA zu empfehlen</li></ul>
Belange Infrastruktur	<ul style="list-style-type: none"><li>- durch Flugbeschränkungsgebiet des NLFS überlagert</li></ul>
Belange aus Landes-, Regional- und Fachplanung	<ul style="list-style-type: none"><li>- nicht bekannt</li></ul>

### VRG 35 Wendischbora



- Vorranggebiet Windenergie
- Waldfläche
- WEA (Bestand und Genehmigung)

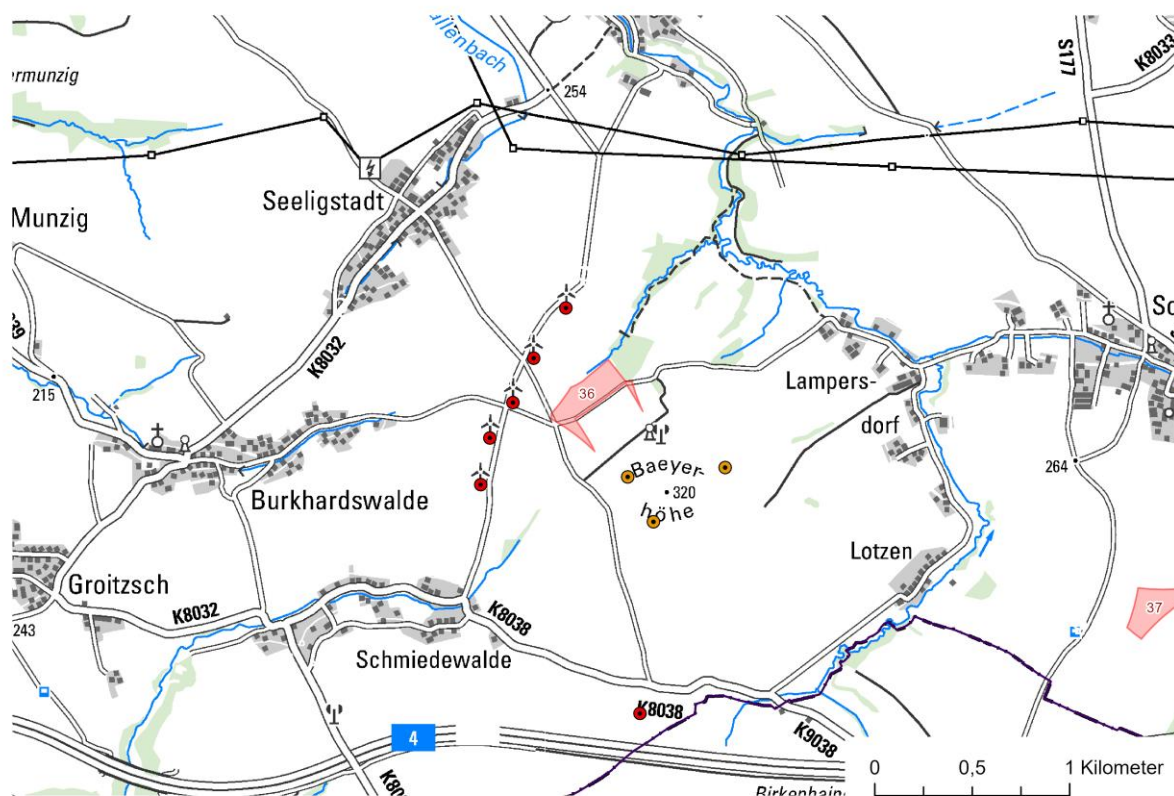
- Gemeindegrenze
- Regionsgrenze
- WEA (im Genehmigungsverfahren)

Grundkarte:  
© dl-de/by-2-0, DTK50

Gemeinde(n)	- Nossen
Flächengröße	- 2,8 ha
Abgrenzungsbelange	- 1.000 m Abstand zur Wohnbebauung (N, O, W) - Stromtrasse (S)
Windpotenzial auf 200 m <sup>1</sup>	- 7,6 m/s - 481 W/m <sup>2</sup>
vorhandene, genehmigte oder im Verfahren befindliche WEA	- eine vorhandene WEA
kommunale Bauleitplanung zur WEN	- nicht bekannt
Wald	- außerhalb von Wald
LSG	- außerhalb von LSG
Natura 2000 in 500 m Entfernung	- keine
NSG in 500 m Entfernung	- keine
Ergebnis Umweltprüfung <sup>2</sup>	- insgesamt geringes bis mittleres Konfliktpotenzial in Bezug auf die Umweltbestandteile
Belange Infrastruktur	- durch Flugbeschränkungsgebiet des NLFS überlagert
Belange aus Landes-, Regional- und Fachplanung	- nicht bekannt



### VRG 36 Baeyerhöhe



- Vorranggebiet Windenergie
- Waldfläche
- WEA (Bestand und Genehmigung)

- Gemeindegrenze
- Regionsgrenze
- WEA (im Genehmigungsverfahren)

Grundkarte:  
© dl-de/by-2-0, DTK50

Gemeinde(n)	- Klipphausen
Flächengröße	- 6,3 ha
Abgrenzungsbelange	- 1.000 m Abstand zur Wohnbebauung (NW) - Fließgewässer (NW) - Wald (NO) - B-Plan „Windenergienutzung WI02 Baeyerhöhe“, mit Höhenbeschränkung (SO)
Windpotenzial auf 200 m <sup>1</sup>	- 7,4 m/s - 469 W/m <sup>2</sup>
vorhandene, genehmigte oder im Verfahren befindliche WEA	- nicht bekannt
kommunale Bauleitplanung zur WEN	- in südöstlicher Richtung B-Plangebiet „Windenergienutzung WI02 Baeyerhöhe“ mit Höhenbeschränkung angrenzend (3 WEA im Genehmigungsverfahren - ggw. Aussetzung Genehmigungsverfahren)
Wald	- außerhalb von Wald
LSG	- außerhalb von LSG
Natura 2000 in 500 m Entfernung	- keine

<b>VRG 36 Baeyerhöhe</b>	
NSG in 500 m Entfernung	- keine
Ergebnis Umweltprüfung <sup>2</sup>	- insgesamt mittleres Konfliktpotenzial nahezu für alle Schutzgüter
Belange Infrastruktur	- nicht bekannt
Belange aus Landes-, Regional- und Fachplanung	- nicht bekannt

## VRG 37 Sora



- Vorranggebiet Windenergie
- Waldfläche
- WEA (Bestand und Genehmigung)

- Gemeindegrenze
- Regionsgrenze
- WEA (im Genehmigungsverfahren)

Grundkarte:  
© dl-de/by-2-0, DTK50

Gemeinde(n)	- Klipphausen
Flächengröße	- 4,5 ha
Abgrenzungsbelange	- 1.000 m Abstand zur Wohnbebauung (N, NO, O, SO, SW)
Windpotenzial auf 200 m <sup>1</sup>	- 7,5 m/s - 459 W/m <sup>2</sup>
vorhandene, genehmigte oder im Verfahren befindliche WEA	- nicht bekannt
kommunale Bauleitplanung zur WEN	- nicht bekannt
Wald	- außerhalb von Wald
LSG	- außerhalb von LSG
Natura 2000 in 500 m Entfernung	- keine
NSG in 500 m Entfernung	- keine
Ergebnis Umweltprüfung <sup>2</sup>	- insgesamt geringes bis mittleres Konfliktpotenzial in Bezug auf die Umweltbestandteile
Belange Infrastruktur	- nicht bekannt
Belange aus Landes-, Regional- und Fachplanung	- nicht bekannt





## VRG 38 Oberwald



- Vorranggebiet Windenergie
- Waldfläche
- WEA (Bestand und Genehmigung)

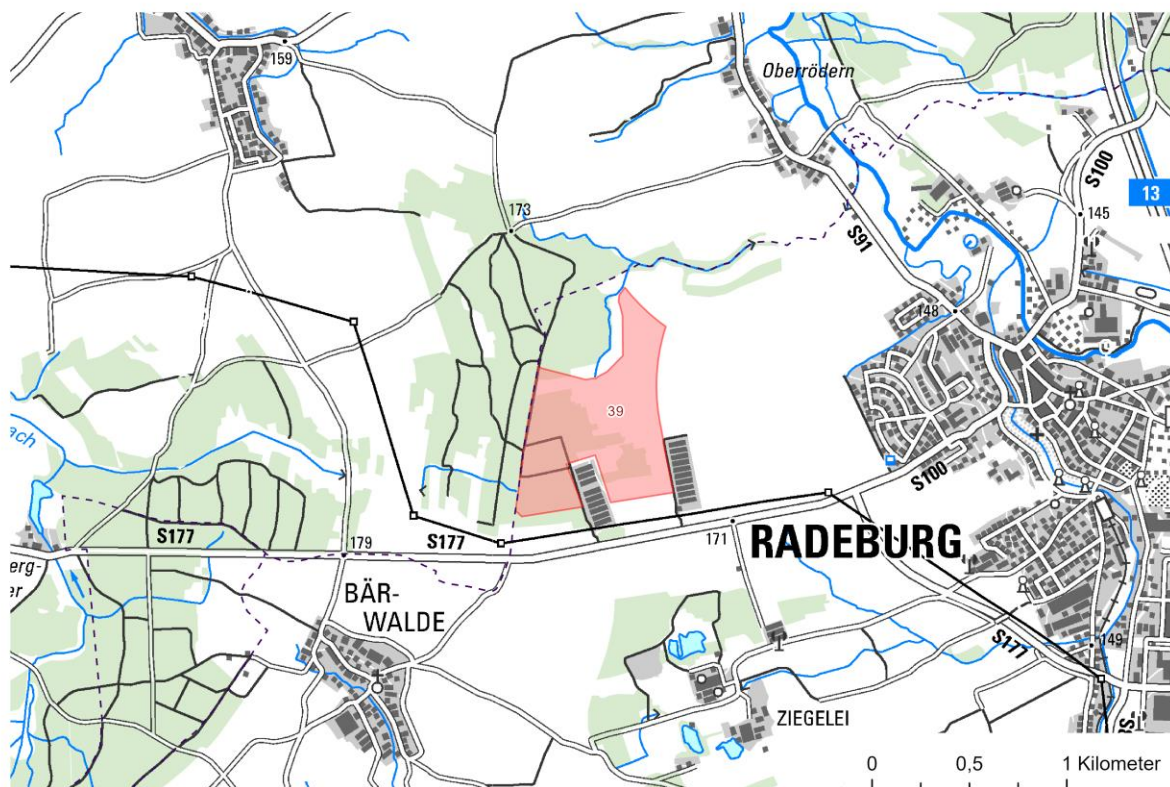
- Gemeindegrenze
- Regionsgrenze
- WEA (im Genehmigungsverfahren)

Grundkarte:  
© dl-de/by-2-0, DTK50

Gemeinde(n)	- Schönfeld
Flächengröße	- 10,2 ha
Abgrenzungsbelange	- 1.000 m Abstand zur Wohnbebauung (NO) - Gemeindegrenze (S) - Autobahn (W)
Windpotenzial auf 200 m <sup>1</sup>	- 7,4 m/s - 405 W/m <sup>2</sup>
vorhandene, genehmigte oder im Verfahren befindliche WEA	- nicht bekannt
kommunale Bauleitplanung zur WEN	- nicht bekannt
Wald	- innerhalb von Wald
LSG	- innerhalb von LSG „Strauch-Ponickauer Höhenrücken“ (Randbereich)
Natura 2000 in 500 m Entfernung	- keine
NSG in 500 m Entfernung	- keine
Ergebnis Umweltprüfung <sup>2</sup>	- insgesamt mittleres Konfliktpotenzial mit hohem Konfliktpotenzial in Bezug auf geschützte Arten, Wald

<b>VRG 38 Oberwald</b>	
	mit Immissionsschutzfunktion und Landschaftsschutzgebiet
Belange Infrastruktur	- nicht bekannt
Belange aus Landes-, Regional- und Fachplanung	- nicht bekannt

### VRG 39 Radeburg



- Vorranggebiet Windenergie
- Waldfläche
- WEA (Bestand und Genehmigung)

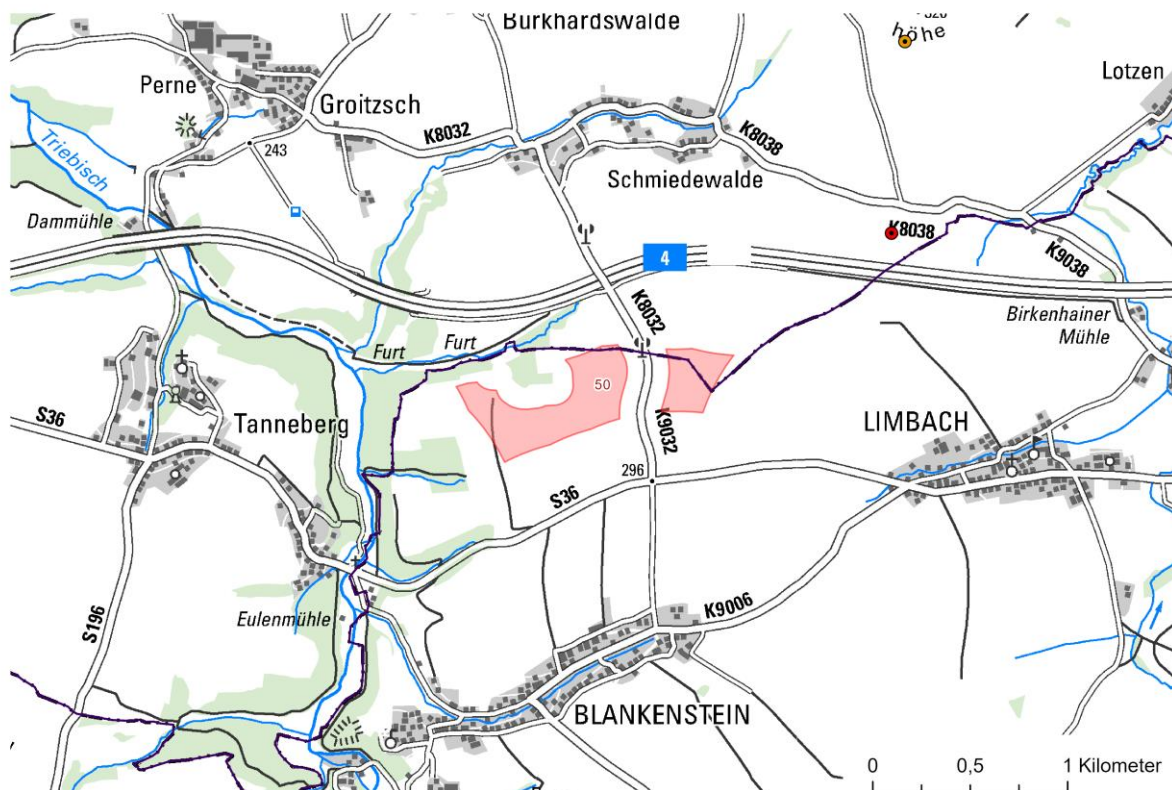
- Gemeindegrenze
- Regionsgrenze
- WEA (im Genehmigungsverfahren)

Grundkarte:  
© dl-de/by-2-0, DTK50

Gemeinde(n)	- Radeburg
Flächengröße	- 51,4 ha
Abgrenzungsbelange	- 1.000 m Abstand zur Wohnbebauung (NO, O) - Straße, Bebauung (S) - Gemeindegrenze (W) - Wald mit ca. 60 m Puffer (NW)
Windpotenzial auf 200 m <sup>1</sup>	- 7,3 m/s - 404 W/m <sup>2</sup>
vorhandene, genehmigte oder im Verfahren befindliche WEA	- nicht bekannt
kommunale Bauleitplanung zur WEN	- nicht bekannt
Wald	- ca. 1/3 innerhalb von Wald (von SBS als geeignet für WEN eingeschätzt)
LSG	- außerhalb von LSG
Natura 2000 in 500 m Entfernung	- keine
NSG in 500 m Entfernung	- keine
Ergebnis Umweltprüfung <sup>2</sup>	- insgesamt mittleres bis hohes Konfliktpotenzial mit sehr hohem Konfliktpotenzial in Bezug auf geschützte

<b>VRG 39 Radeburg</b>	
	Arten und Natura 2000 (v. a. Kohärenz von Vogelschutzgebieten) sowie Wald mit Bedeutung als Sichtschutz und für Frischluftentstehung
Belange Infrastruktur	<ul style="list-style-type: none"> <li>- überlagert Prüfbereich der Wetterradaranlage Dresden des DWD8</li> <li>- überlagert einen Prüfbereich von Flugsicherungsanlagen des Flughafens Dresden (Dresden Radaranlage [DRE])<sup>9</sup></li> <li>- (kleinräumige) Überlagerung im südwestlichen Bereich mit einer Trassenkorridorvariante der geplanten 380 kV-Leitung von Großenhain nach Dresden (Elbe-Oberlausitz-Leitung)</li> </ul>
Belange aus Landes-, Regional- und Fachplanung	- nicht bekannt

### VRG 50 Limbach



- Vorranggebiet Windenergie
- Waldfläche
- WEA (Bestand und Genehmigung)

- Gemeindegrenze
- Regionsgrenze
- WEA (im Genehmigungsverfahren)

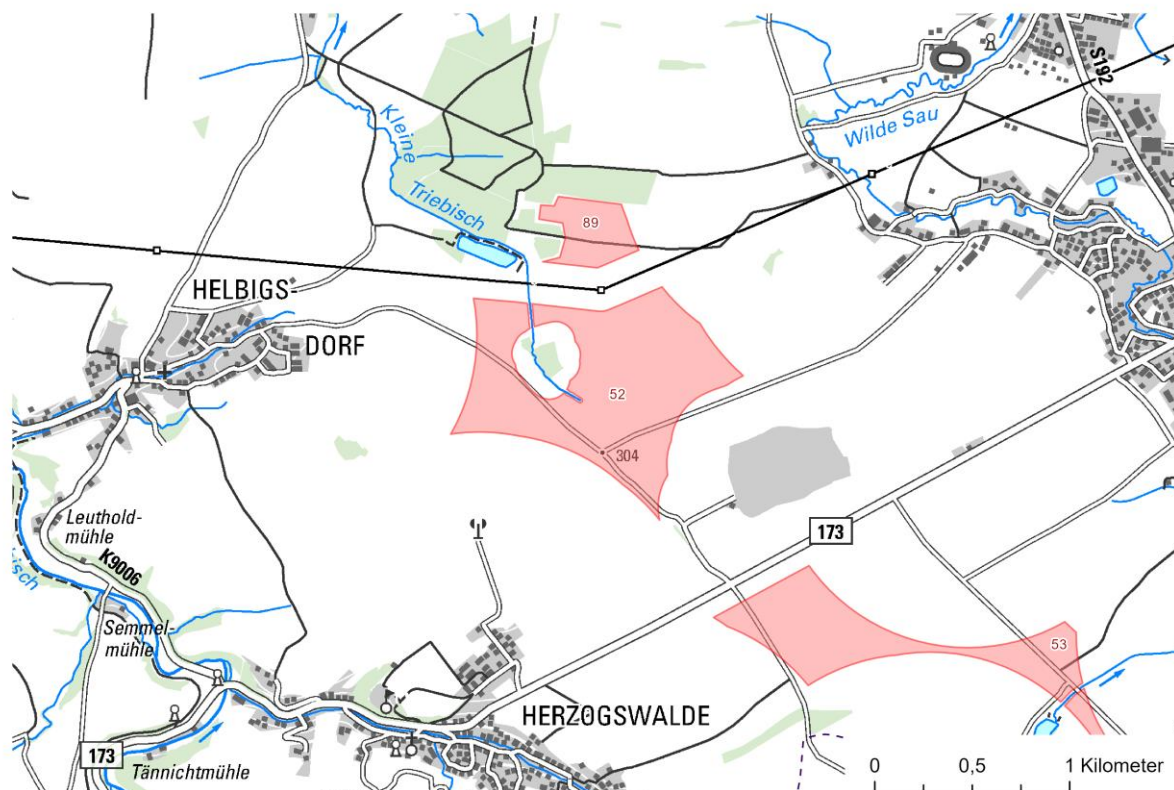
Grundkarte:  
© dl-de/by-2-0, DTK50

Gemeinde(n)	- Klipphausen, Wilsdruff
Flächengröße	- 30,7 ha
Abgrenzungsbelange	<ul style="list-style-type: none"> <li>- 2 Teilflächen</li> <li>- westliche Teilfläche <ul style="list-style-type: none"> <li>o 1.000 m Abstand zur Wohnbebauung (N, S, W)</li> <li>o Straßenverlauf (O)</li> <li>o SPA-Gebiet (N)</li> </ul> </li> <li>- östliche Teilfläche <ul style="list-style-type: none"> <li>o 1.000 m Abstand zur Wohnbebauung (N, O, S)</li> <li>o Straßenverlauf (W)</li> </ul> </li> </ul>
Windpotenzial auf 200 m <sup>1</sup>	<ul style="list-style-type: none"> <li>- 7,5 m/s</li> <li>- 470 W/m<sup>2</sup></li> </ul>
vorhandene, genehmigte oder im Verfahren befindliche WEA	- nicht bekannt
kommunale Bauleitplanung zur WEN	- nicht bekannt
Wald	- außerhalb von Wald
LSG	- westliche Teilfläche ca. 30 % innerhalb von LSG „Triebischtäler“
Natura 2000 in 500 m Entfernung	- SPA-Gebiet „Linkselbische Bachtäler“ nordwestlich in 100 m Entfernung



<b>VRG 50 Limbach</b>	
	- FFH-Gebiet „Triebischtal“ in ca. 100 m Entfernung
NSG in 500 m Entfernung	- keine
Ergebnis Umweltprüfung <sup>2</sup>	<ul style="list-style-type: none"> <li>- insgesamt mittleres Konfliktpotenzial insbesondere in Bezug auf die meisten Schutzgüter</li> <li>- aufgrund Nähe zur Autobahn und dadurch mögliche Bündelung von technogenen Einrichtungen, für die Nutzung durch WEA zu empfehlen</li> </ul>
Belange Infrastruktur	- nicht bekannt
Belange aus Landes-, Regional- und Fachplanung	- nicht bekannt

### VRG 52 Helbigsdorf-Ost



- Vorranggebiet Windenergie
- Waldfläche
- WEA (Bestand und Genehmigung)

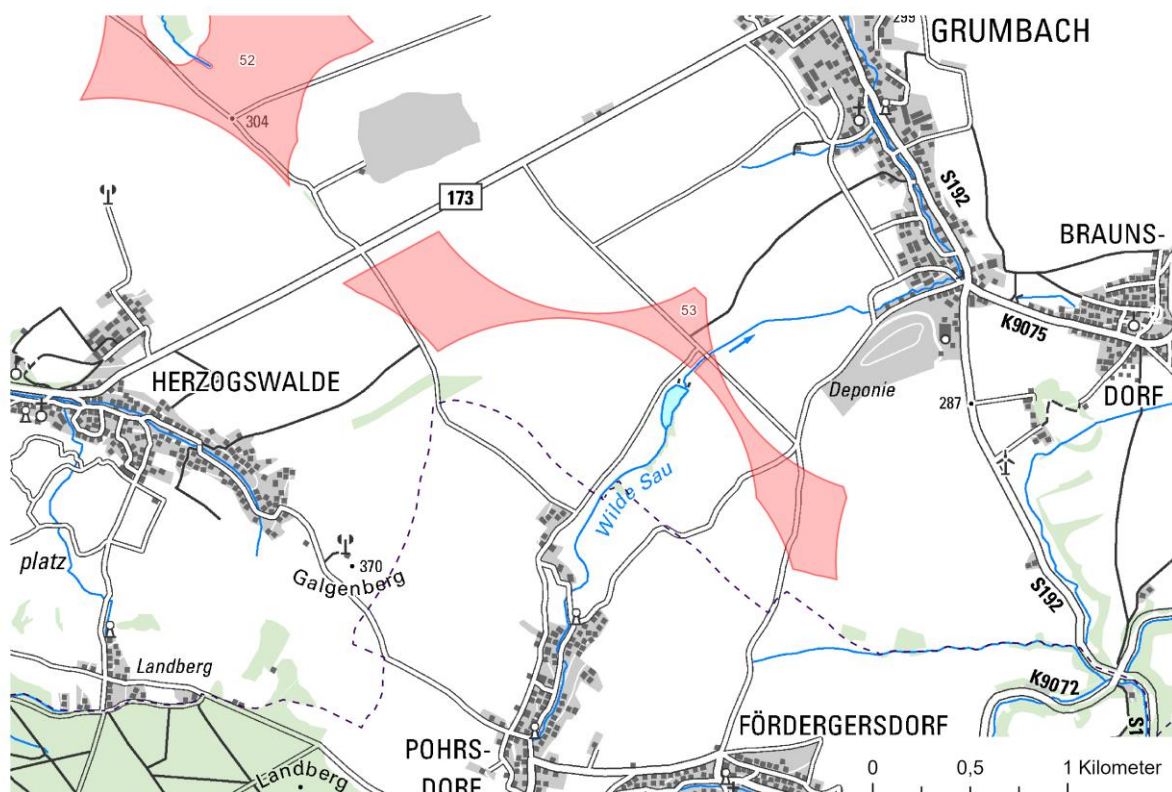
- Gemeindegrenze
- Regionsgrenze
- WEA (im Genehmigungsverfahren)

Grundkarte:  
© dl-de/by-2-0, DTK50

Gemeinde(n)	- Wilsdruff
Flächengröße	- 82,9 ha
Abgrenzungsbelange	- 1.000 m Abstand zur Wohnbebauung (NO, SW, W) - Stromtrasse (N) - ND „Schieferbusch“ innerhalb VRG - Rohstoffabbau (O)
Windpotenzial auf 200 m <sup>1</sup>	- 7,4 m/s - 450 W/m <sup>2</sup>
vorhandene, genehmigte oder im Verfahren befindliche WEA	- nicht bekannt
kommunale Bauleitplanung zur WEN	- nicht bekannt
Wald	- außerhalb von Wald
LSG	- kleinflächig innerhalb von LSG „Triebischtäler“
Natura 2000 in 500 m Entfernung	- keine
NSG in 500 m Entfernung	- keine
Ergebnis Umweltprüfung <sup>2</sup>	- insgesamt mittleres Konfliktpotenzial mit möglichem hohem Konfliktpotenzial in Bezug auf geschützte Arten

<b>VRG 52 Helbigsdorf-Ost</b>	
Belange Infrastruktur	- überlagert Prüfbereich von Flugsicherungsanlagen des Flughafens Dresden (DVOR [DRN]) <sup>9</sup>
Belange aus Landes-, Regional- und Fachplanung	- nicht bekannt

### VRG 53 Herzogswalde



- Vorranggebiet Windenergie
- Waldfläche
- WEA (Bestand und Genehmigung)

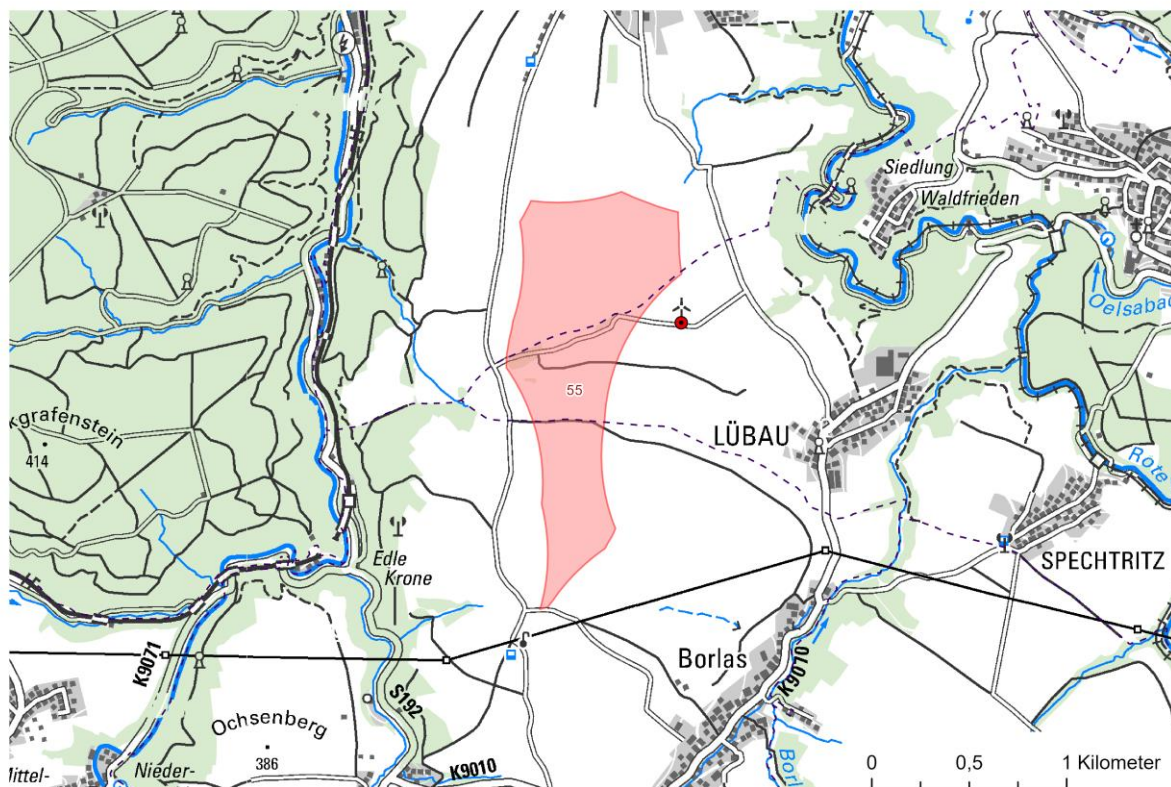
- Gemeindegrenze
- Regionsgrenze
- WEA (im Genehmigungsverfahren)

Grundkarte:  
© dl-de/by-2-0, DTK50

Gemeinde(n)	- Wilsdruff
Flächengröße	- 65,1 ha
Abgrenzungsbelange	- 1.000 m Abstand zur Wohnbebauung (NO, O, S, SW, W) - Straßenverlauf (NO) - Teilung des VRG durch Flussverlauf „Wilde Sau“
Windpotenzial auf 200 m <sup>1</sup>	- 7,3 m/s - 437 W/m <sup>2</sup>
vorhandene, genehmigte oder im Verfahren befindliche WEA	- nicht bekannt
kommunale Bauleitplanung zur WEN	- nicht bekannt
Wald	- außerhalb von Wald
LSG	- außerhalb von LSG
Natura 2000 in 500 m Entfernung	- keine
NSG in 500 m Entfernung	- keine
Ergebnis Umweltprüfung <sup>2</sup>	- insgesamt mittleres Konfliktpotenzial
Belange Infrastruktur	- überlagert Prüfbereich von Flugsicherungsanlagen des Flughafens Dresden (DVOR [DRN]) <sup>9</sup>

<b>VRG 53 Herzogswalde</b>	
Belange aus Landes-, Regional- und Fachplanung	- nicht bekannt

### VRG 55 Lübau



- Vorranggebiet Windenergie
- Waldfläche
- WEA (Bestand und Genehmigung)

- Gemeindegrenze
- Regionsgrenze
- WEA (im Genehmigungsverfahren)

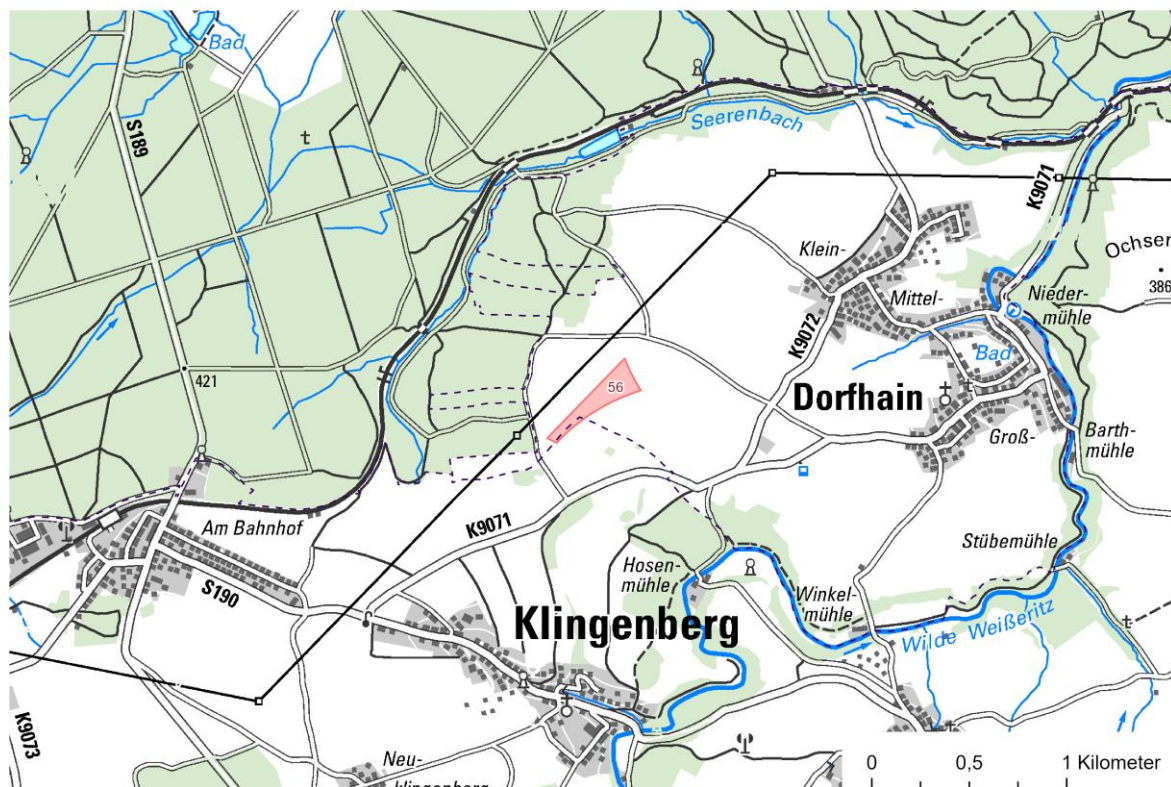
Grundkarte:  
© dl-de/by-2-0, DTK50

Gemeinde(n)	- Freital, Klingenberg, Rabenau
Flächengröße	- 99,1 ha
Abgrenzungsbelange	- 1.000 m Abstand zur Wohnbebauung (N, O, SO, W) - Stromtrasse (S)
Windpotenzial auf 200 m <sup>1</sup>	- 7,2 m/s - 432 W/m <sup>2</sup>
vorhandene, genehmigte oder im Verfahren befindliche WEA	- nicht bekannt
kommunale Bauleitplanung zur WEN	- nicht bekannt
Wald	- außerhalb von Wald, Splitterflächen
LSG	- außerhalb von LSG
Natura 2000 in 500 m Entfernung	- FFH-Gebiet „Täler von Roter Weißeritz und Oelsabach“ östlich in mindestens 480 m Entfernung - FFH-Gebiet „Täler von Vereinigter und Wilder Weißeritz“ östlich in mindestens 480 m Entfernung - SPA-Gebiet „Weißeritztäler“ nordöstlich bis westlich, kürzeste Entfernung ca. 280 m
NSG in 500 m Entfernung	- NSG „Rabenauer Grund“ nordöstlich in ca. 450 m Entfernung



<b>VRG 55 Lübau</b>	
Ergebnis Umweltprüfung <sup>2</sup>	- insgesamt mittleres Konfliktpotenzial mit sehr hohem Konfliktpotenzial in Bezug auf geschützte Arten
Belange Infrastruktur	- überlagert Prüfbereich von Flugsicherungsanlagen des Flughafens Dresden (DVOR [DRN]) <sup>9</sup>
Belange aus Landes-, Regional- und Fachplanung	- nicht bekannt

## VRG 56 Dorfhain



- Vorranggebiet Windenergie
- Waldfläche
- WEA (Bestand und Genehmigung)

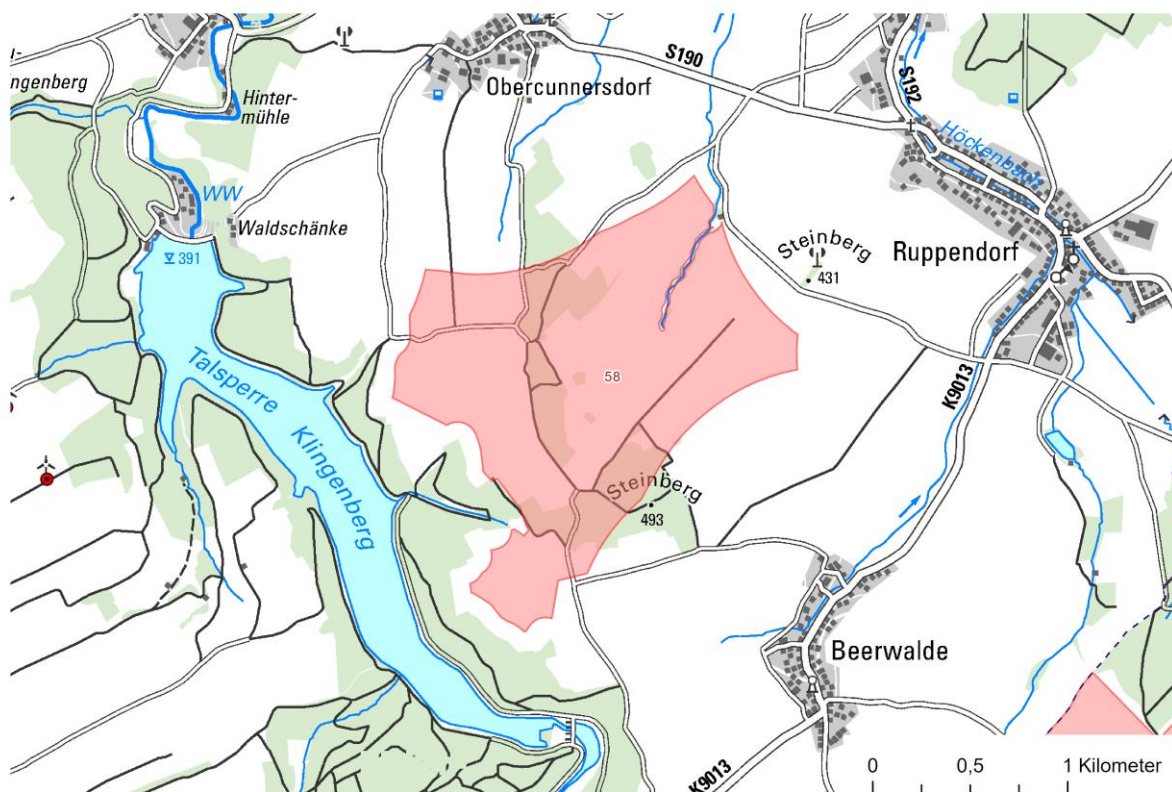
- Gemeindegrenze
- Regionsgrenze
- WEA (im Genehmigungsverfahren)

Grundkarte:  
© dl-de/by-2-0, DTK50

Gemeinde(n)	- Dorfhain, Klingenberg
Flächengröße	- 5,0 ha
Abgrenzungsbelange	- 1.000 m Abstand zur Wohnbebauung (NO, SO, S) - Stromtrasse (NW)
Windpotenzial auf 200 m <sup>1</sup>	- 7,4 m/s - 460 W/m <sup>2</sup>
vorhandene, genehmigte oder im Verfahren befindliche WEA	- nicht bekannt
kommunale Bauleitplanung zur WEN	- nicht bekannt
Wald	- außerhalb von Wald
LSG	- außerhalb von LSG
Natura 2000 in 500 m Entfernung	- keine
NSG in 500 m Entfernung	- keine
Ergebnis Umweltprüfung <sup>2</sup>	- insgesamt mittleres bis hohes Konfliktpotenzial insbesondere in Bezug auf geschützte Arten, landschaftsgebundene Erholungsnutzung teilweise innerhalb des LSG sowie weitere waldbezogene Funktionen

<b>VRG 56 Dorfhein</b>	
Belange Infrastruktur	- nicht bekannt
Belange aus Landes-, Regional- und Fachplanung	- nicht bekannt

### VRG 58 Steinberg



- Vorranggebiet Windenergie
- Waldfläche
- WEA (Bestand und Genehmigung)

- Gemeindegrenze
- Regionsgrenze
- WEA (im Genehmigungsverfahren)

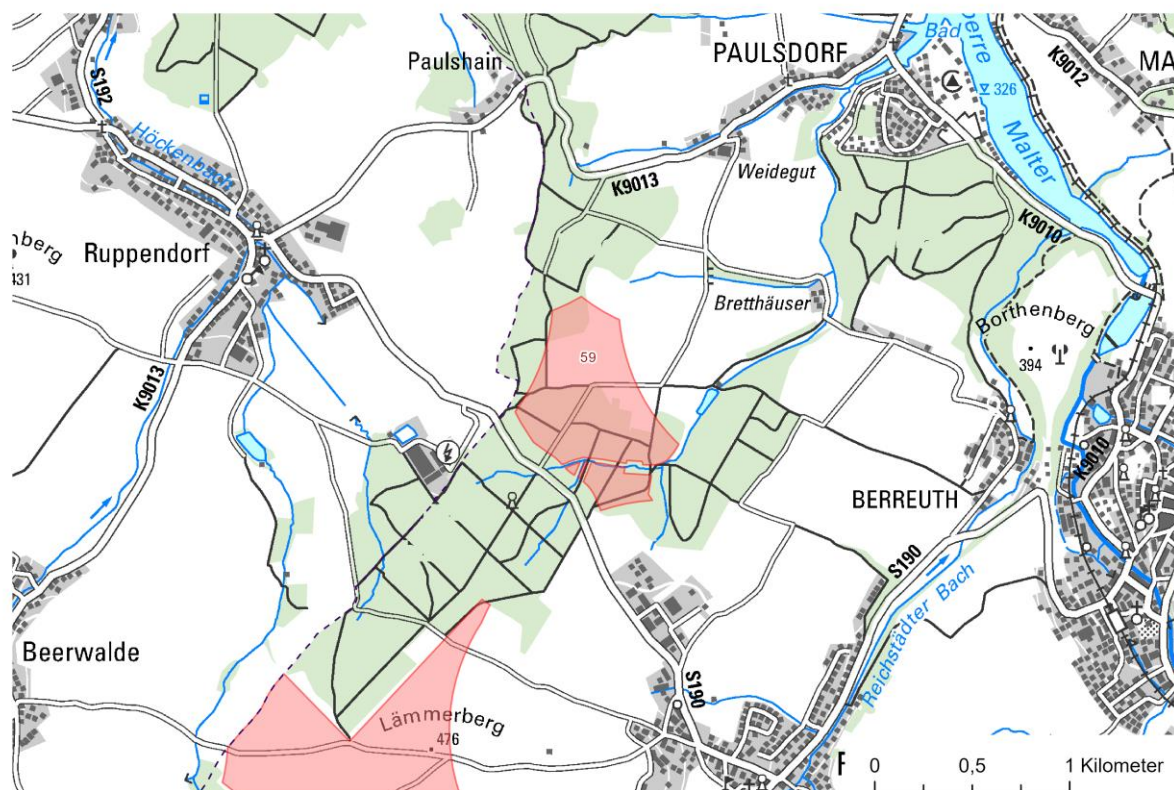
Grundkarte:  
© dl-de/by-2-0, DTK50

Gemeinde(n)	- Klingenberg
Flächengröße	- 229,4 ha
Abgrenzungsbelange	- 1.000 m Abstand zur Wohnbebauung (N, O, SO) - SPA-Gebiet (W)
Windpotenzial auf 200 m <sup>1</sup>	- 7,4 m/s - 453 W/m <sup>2</sup>
vorhandene, genehmigte oder im Verfahren befindliche WEA	- nicht bekannt
kommunale Bauleitplanung zur WEN	- nicht bekannt
Wald	- ca. 15 % innerhalb von Wald; großflächig Waldschäden <sup>5</sup>
LSG	- kleinflächig im Süden innerhalb von LSG „Tal der Wilden Weißeritz“ mit gutachterlicher Öffnungsempfehlung <sup>3</sup>
Natura 2000 in 500 m Entfernung	- SPA-Gebiet „Weißeritztäler“ westlich in 100 m Entfernung
NSG in 500 m Entfernung	- keine

<b>VRG 58 Steinberg</b>	
Ergebnis Umweltprüfung <sup>2</sup>	<ul style="list-style-type: none"> <li>- insgesamt mittleres bis hohes Konfliktpotenzial in Bezug auf landschaftsgebundene Erholungsnutzung sowie geschützte Arten</li> <li>- großflächige Waldschäden<sup>5</sup> vorhanden, die die Eignung als Lebensraum für mehrere Arten und in Bezug auf Erholungsnutzung vermindern</li> </ul>
Belange Infrastruktur	- nicht bekannt
Belange aus Landes-, Regional- und Fachplanung	- TWSG „Klingenberg-Lehnmühle“ Zone III



## VRG 59 Bretthäuser



- Vorranggebiet Windenergie
- Waldfläche
- WEA (Bestand und Genehmigung)

- Gemeindegrenze
- Regionsgrenze
- WEA (im Genehmigungsverfahren)

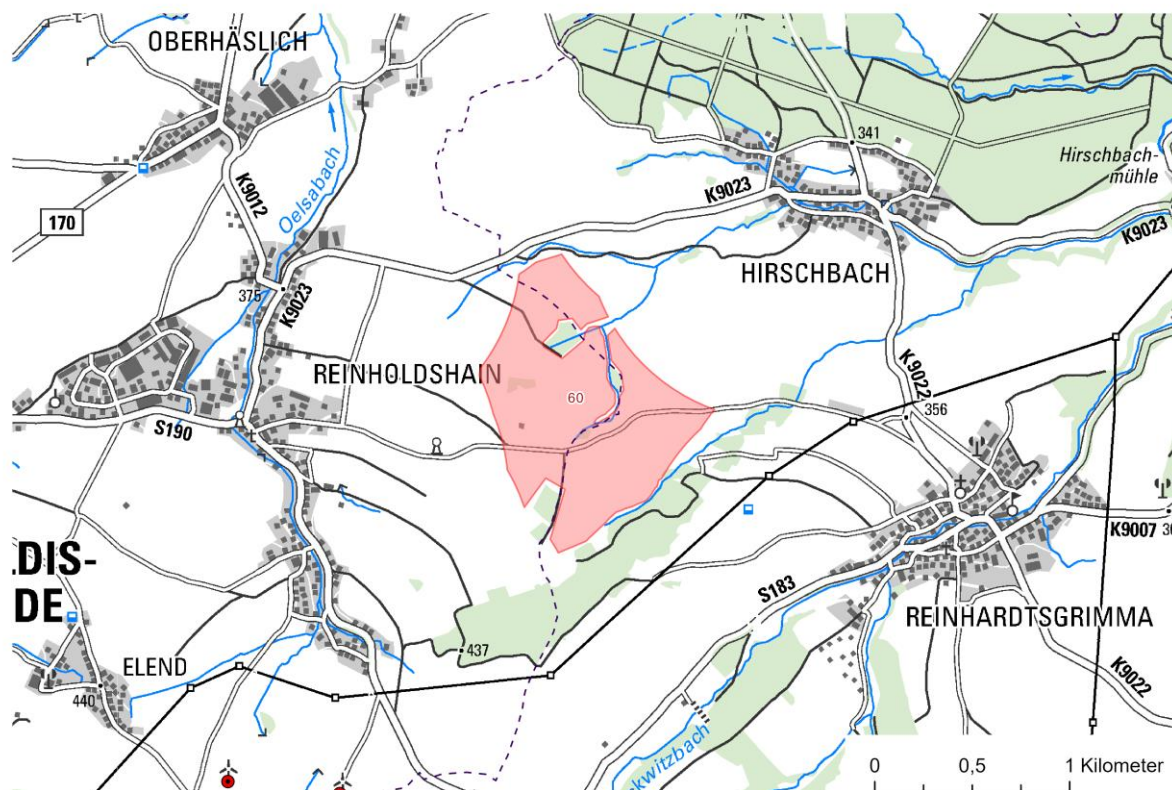
Grundkarte:  
© dl-de/by-2-0, DTK50

Gemeinde(n)	- Dippoldiswalde
Flächengröße	- 48,4 ha
Abgrenzungsbelange	- 1.000 m Abstand zur Wohnbebauung (N, O, S, W) - Straßenverlauf (SW) - Fließgewässer „Lämmergrundbach“ (SO)
Windpotenzial auf 200 m <sup>1</sup>	- 7,3 m/s - 445 W/m <sup>2</sup>
vorhandene, genehmigte oder im Verfahren befindliche WEA	- nicht bekannt
kommunale Bauleitplanung zur WEN	- nicht bekannt
Wald	- ca. 50 % innerhalb von Wald; teilweise Waldschäden <sup>5</sup> - ca. 80 % durch SBS als geeignet für WEA ausgewiesen <sup>6</sup>
LSG	- außerhalb von LSG
Natura 2000 in 500 m Entfernung	- keine
NSG in 500 m Entfernung	- keine
Ergebnis Umweltprüfung <sup>2</sup>	- insgesamt mittleres bis hohes Konfliktpotenzial in Bezug auf geschützte Arten sowie Umweltfunktionen mit Bezug zum Wald



<b>VRG 59 Bretthäuser</b>	
	- Vorbelastungen durch Waldschäden <sup>5</sup> und daher bereits Einschränkungen der Funktionen vorhanden
Belange Infrastruktur	- nicht bekannt
Belange aus Landes-, Regional- und Fachplanung	- nicht bekannt

### VRG 60 Schrammberg



- Vorranggebiet Windenergie
- Waldfläche
- WEA (Bestand und Genehmigung)

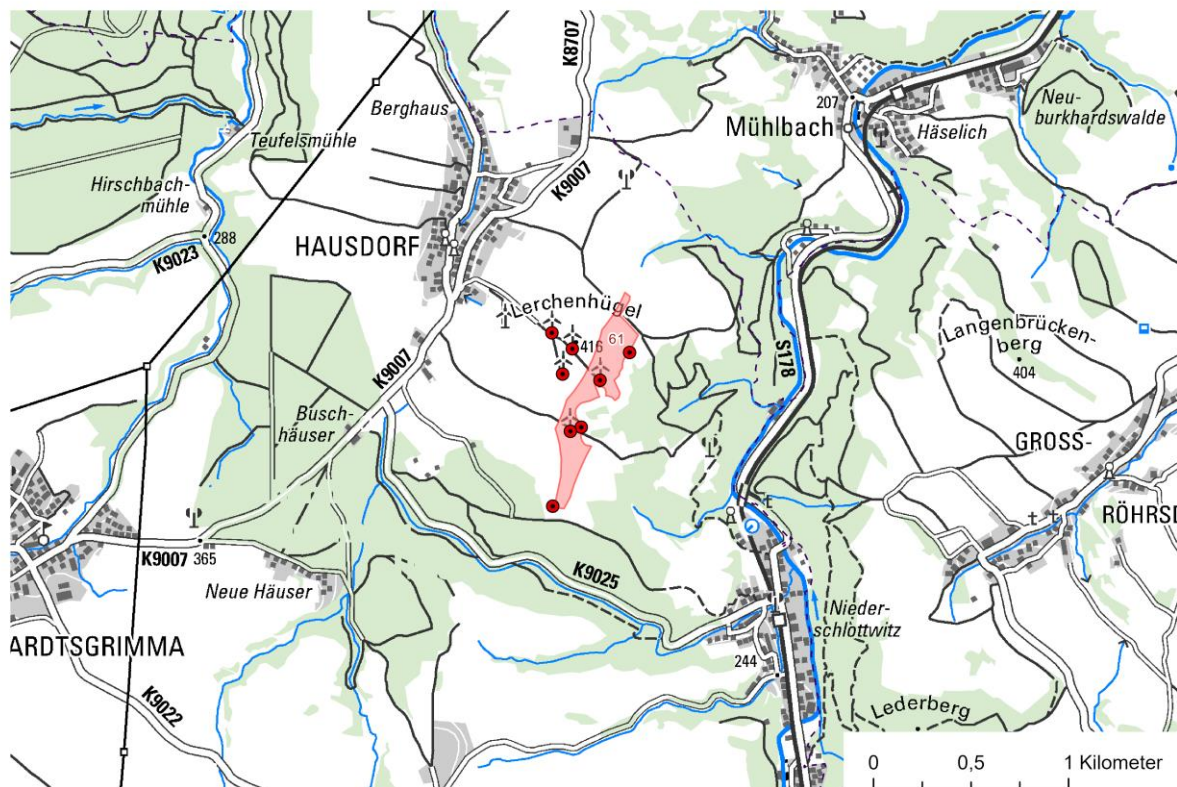
- Gemeindegrenze
- Regionsgrenze
- WEA (im Genehmigungsverfahren)

Grundkarte:  
© dl-de/by-2-0, DTK50

Gemeinde(n)	- Dippoldiswalde, Glashütte
Flächengröße	- 90,5 ha
Abgrenzungsbelange	- 1.000 m Abstand zur Wohnbebauung (NO, SO, W) - Straßenverlauf (N) - Ausschluss von Gräben mit Feldgehölzen
Windpotenzial auf 200 m <sup>1</sup>	- 7,4 m/s - 459 W/m <sup>2</sup>
vorhandene, genehmigte oder im Verfahren befindliche WEA	- nicht bekannt
kommunale Bauleitplanung zur WEN	- nicht bekannt
Wald	- außerhalb von Wald
LSG	- außerhalb von LSG
Natura 2000 in 500 m Entfernung	- keine
NSG in 500 m Entfernung	- keine
Ergebnis Umweltprüfung <sup>2</sup>	- insgesamt mittleres Konfliktpotenzial mit hohem Konfliktpotenzial in Bezug auf Waldflächen mit besonderen Funktionen; aufgrund von Kleinflächigkeit jedoch vermeidbar

<b>VRG 60 Schrammberg</b>	
Belange Infrastruktur	- nicht bekannt
Belange aus Landes-, Regional- und Fachplanung	- nicht bekannt

## VRG 61 Hausdorf



- Vorranggebiet Windenergie
- Waldfläche
- WEA (Bestand und Genehmigung)

- Gemeindegrenze
- Regionsgrenze
- WEA (im Genehmigungsverfahren)

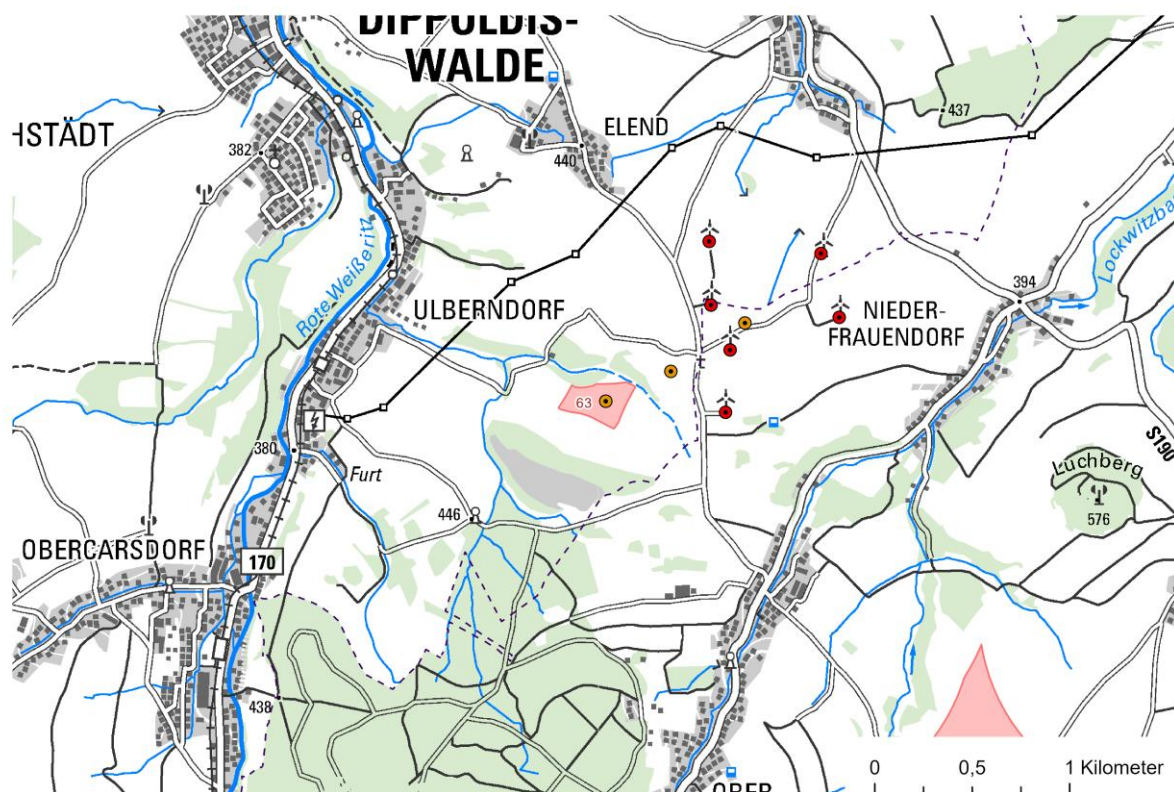
Grundkarte:  
© dl-de/by-2-0, DTK50

Gemeinde(n)	- Glashütte
Flächengröße	- 13,0 ha
Abgrenzungsbelange	- 750 m Abstand zur Wohnbebauung (W, NW) - 1.000 m Abstand zur Wohnbebauung (SO) - 600 m zu Kleingartenanlage (SW) - Wald zusätzlich 50 m (O, S)
Windpotenzial auf 200 m <sup>1</sup>	- 7,4 m/s - 459 W/m <sup>2</sup>
vorhandene, genehmigte oder im Verfahren befindliche WEA	- 3 WEA (Genehmigung erteilt, noch nicht errichtet; dafür Rückbau der 5 WEA im Bereich)
kommunale Bauleitplanung zur WEN	- nicht bekannt
Wald	- außerhalb von Wald
LSG	- ca. 50 % innerhalb von LSG „Oberes Osterzgebirge“
Natura 2000 in 500 m Entfernung	- SPA-Gebiet „Osterzgebirgstäler“ östlich und nördlich in ca. 300 m Entfernung - FFH-Gebiet „Müglitztal“ östlich und nördlich in ca. 300 m Entfernung
NSG in 500 m Entfernung	- keine

<b>VRG 61 Hausdorf</b>	
Ergebnis Umweltprüfung <sup>2</sup>	- insgesamt geringes bis mittleres Konfliktpotenzial in Bezug auf die Umweltbestandteile
Belange Infrastruktur	- nicht bekannt
Belange aus Landes-, Regional- und Fachplanung	- nicht bekannt



### VRG 63 Ulberndorf



- Vorranggebiet Windenergie
- Waldfläche
- WEA (Bestand und Genehmigung)

- Gemeindegrenze
- Regionsgrenze
- WEA (im Genehmigungsverfahren)

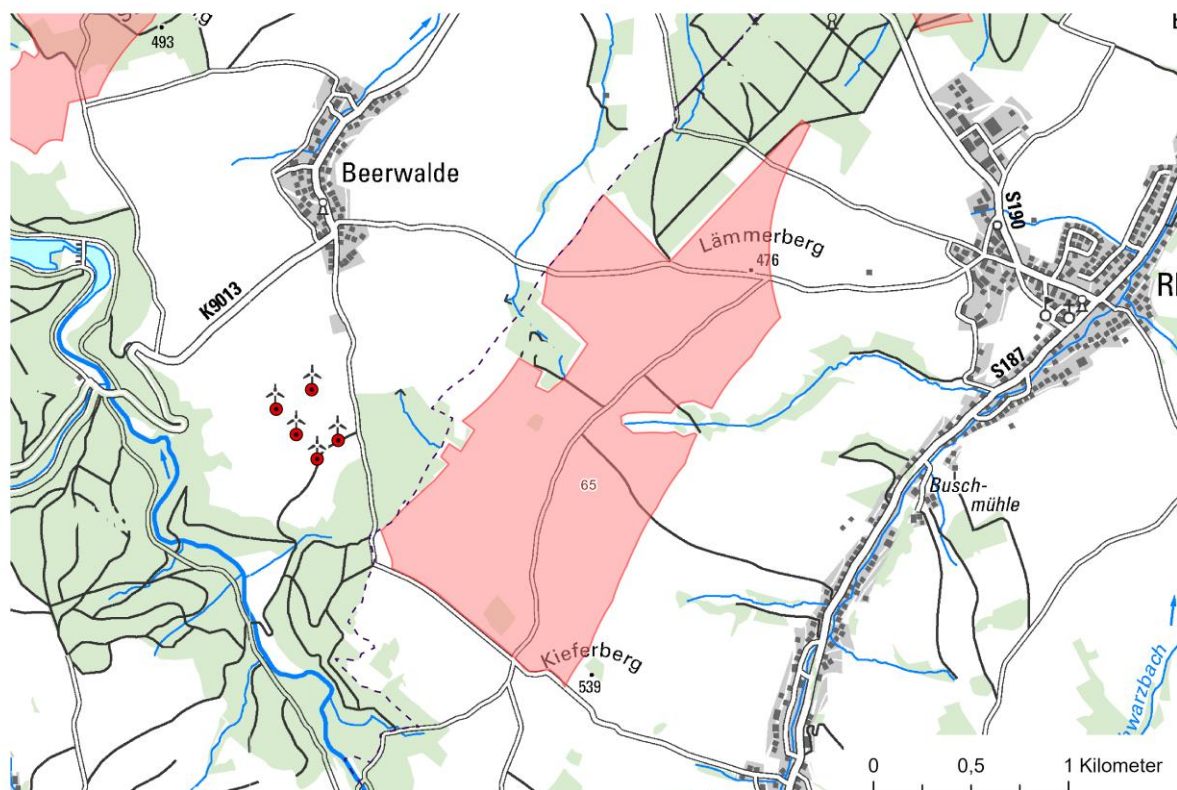
Grundkarte:  
© dl-de/by-2-0, DTK50

Gemeinde(n)	- Dippoldiswalde
Flächengröße	- 5,6 ha
Abgrenzungsbelange	- 1.000 m Abstand zur Wohnbebauung (N, O, W) - Wald (N) - Rohstoffabbau (S)
Windpotenzial auf 200 m <sup>1</sup>	- 7,4 m/s - 460 W/m <sup>2</sup>
vorhandene, genehmigte oder im Verfahren befindliche WEA	- 1 WEA im Genehmigungsverfahren (Vorbescheid)
kommunale Bauleitplanung zur WEN	- nicht bekannt
Wald	- außerhalb von Wald
LSG	- innerhalb von LSG „Oberes Osterzgebirge“
Natura 2000 in 500 m Entfernung	- keine
NSG in 500 m Entfernung	- keine
Ergebnis Umweltprüfung <sup>2</sup>	- insgesamt mittleres Konfliktpotenzial in Bezug auf den überwiegenden Teil der Schutzgüter
Belange Infrastruktur	- nicht bekannt



<b>VRG 63 Ulberndorf</b>	
Belange aus Landes-, Regional- und Fachplanung	- nicht bekannt

## VRG 65 Reichstädt



- Vorranggebiet Windenergie
- Waldfläche
- WEA (Bestand und Genehmigung)

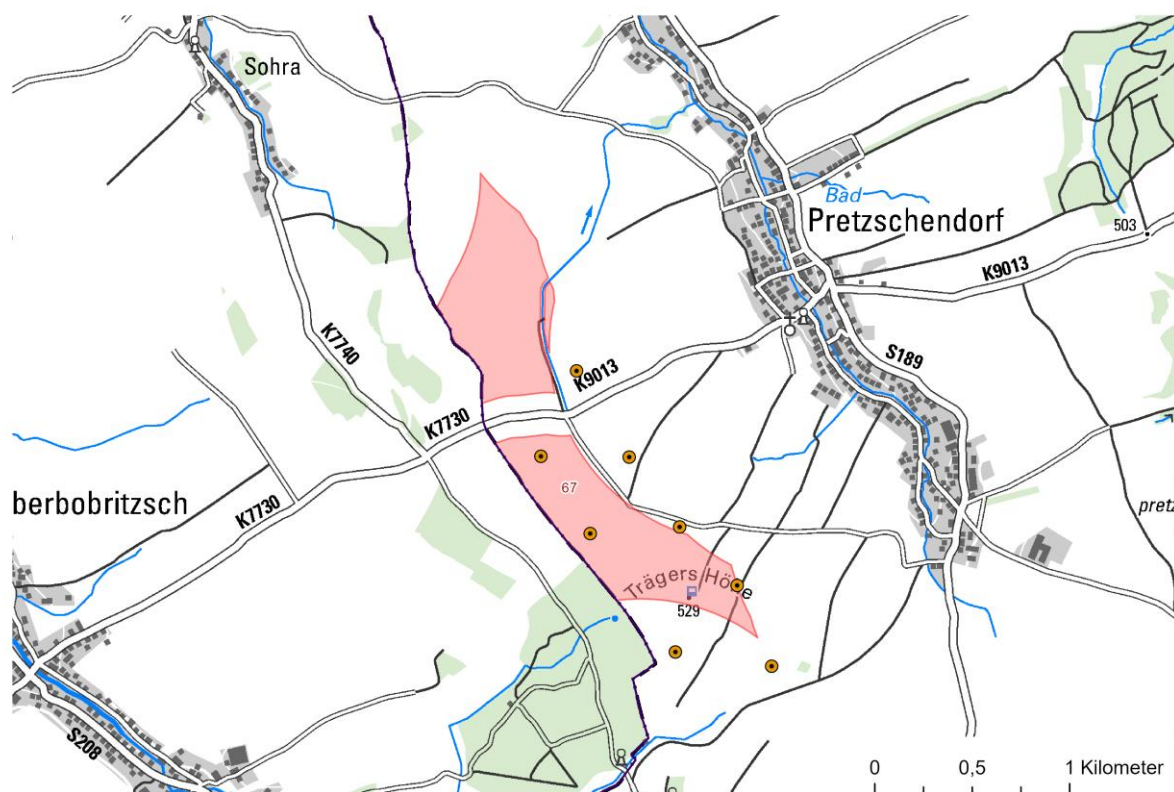
- Gemeindegrenze
- Regionsgrenze
- WEA (im Genehmigungsverfahren)

Grundkarte:  
© dl-de/by-2-0, DTK50

Gemeinde(n)	- Dippoldiswalde, Klingenberg
Flächengröße	- 241,8 ha
Abgrenzungsbelange	- 1.000 m Abstand zur Wohnbebauung (W) - Straßenverlauf (SW) - Wegverlauf (O) - Wald (N, W) - Wald- und Grünlandfläche (O)
Windpotenzial auf 200 m <sup>1</sup>	- 7,4 m/s - 458 W/m <sup>2</sup>
vorhandene, genehmigte oder im Verfahren befindliche WEA	- nicht bekannt
kommunale Bauleitplanung zur WEN	- nicht bekannt
Wald	- außerhalb von Wald, 2 Splitterflächen
LSG	- außerhalb von LSG
Natura 2000 in 500 m Entfernung	- SPA-Gebiet „Weißeritztäler“ westlich und südlich in ca. 100 m Entfernung
NSG in 500 m Entfernung	- keine
Ergebnis Umweltprüfung <sup>2</sup>	- insgesamt mittleres Konfliktpotenzial mit hohem Konfliktpotenzial in Bezug auf Sichtbarkeit von

<b>VRG 65 Reichstädt</b>	
	Ortschaften und bei touristischer Nutzung aufgrund Größe des VRG
Belange Infrastruktur	- nicht bekannt
Belange aus Landes-, Regional- und Fachplanung	- nicht bekannt

### VRG 67 Pretzschendorf



- Vorranggebiet Windenergie
- Waldfläche
- WEA (Bestand und Genehmigung)

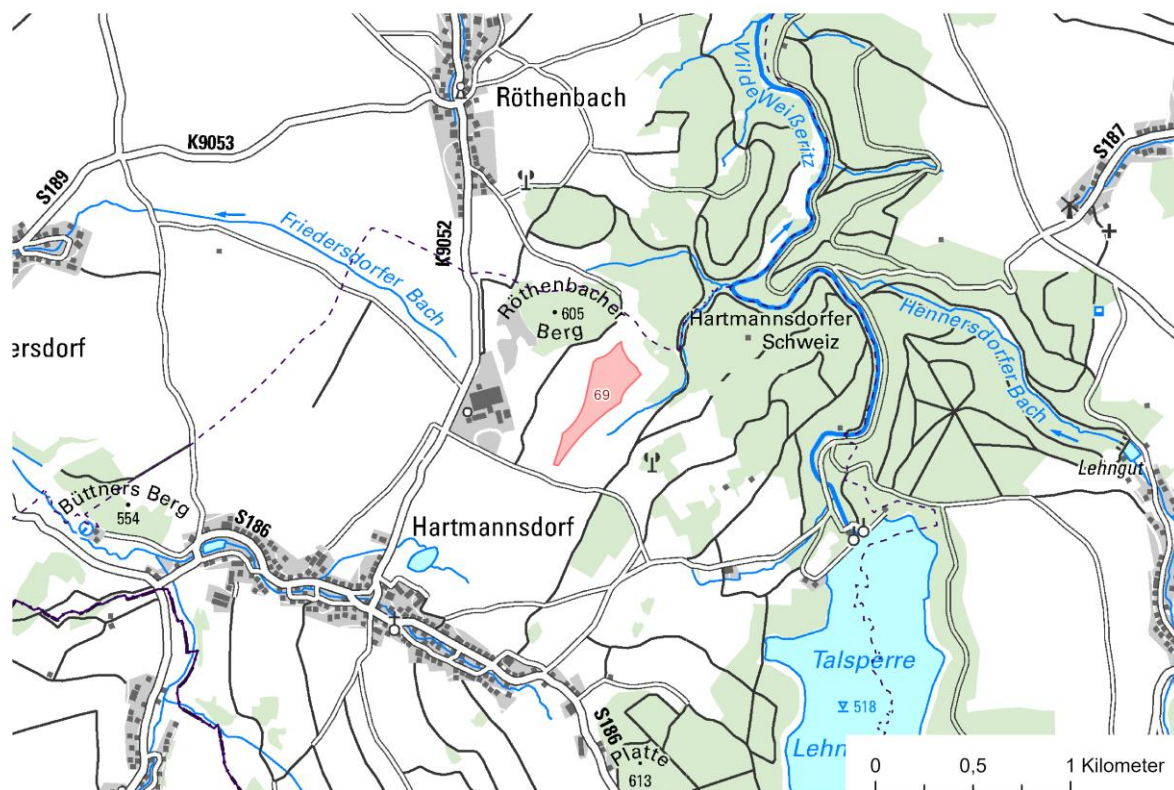
- Gemeindegrenze
- Regionsgrenze
- WEA (im Genehmigungsverfahren)

Grundkarte:  
© dl-de/by-2-0, DTK50

Gemeinde(n)	- Klingenberg
Flächengröße	- 90,4 ha
Abgrenzungsbelange	<ul style="list-style-type: none"> <li>- 2 Teilflächen</li> <li>- nördliche Teilfläche <ul style="list-style-type: none"> <li>o 1.000 m Abstand zur Wohnbebauung (NW, O)</li> <li>o Regionsgrenze (W)</li> <li>o Straßenverlauf (S)</li> </ul> </li> <li>- südliche Teilfläche <ul style="list-style-type: none"> <li>o 1.000 m Abstand zur Wohnbebauung (O, S)</li> <li>o Regionsgrenze (W)</li> <li>o Straßenverlauf (N)</li> </ul> </li> </ul>
Windpotenzial auf 200 m <sup>1</sup>	<ul style="list-style-type: none"> <li>- 7,5 m/s</li> <li>- 462 W/m<sup>2</sup></li> </ul>
vorhandene, genehmigte oder im Verfahren befindliche WEA	- 3 WEA im Genehmigungsverfahren (5 zusätzliche Anlagen außerhalb)
kommunale Bauleitplanung zur WEN	- nicht bekannt
Wald	- außerhalb von Wald
LSG	- außerhalb von LSG
Natura 2000 in 500 m Entfernung	- keine

<b>VRG 67 Pretzschendorf</b>	
NSG in 500 m Entfernung	- keine
Ergebnis Umweltprüfung <sup>2</sup>	- insgesamt geringes bis mittleres Konfliktpotenzial in Bezug auf die meisten Schutzgüter mit erhöhtem Konfliktpotenzial in Bezug landschaftsgebundene Erholungsnutzung
Belange Infrastruktur	- nicht bekannt
Belange aus Landes-, Regional- und Fachplanung	- nicht bekannt

### VRG 69 Hartmannsdorf



- Vorranggebiet Windenergie
- Waldfläche
- WEA (Bestand und Genehmigung)

- Gemeindegrenze
- Regionsgrenze
- WEA (im Genehmigungsverfahren)

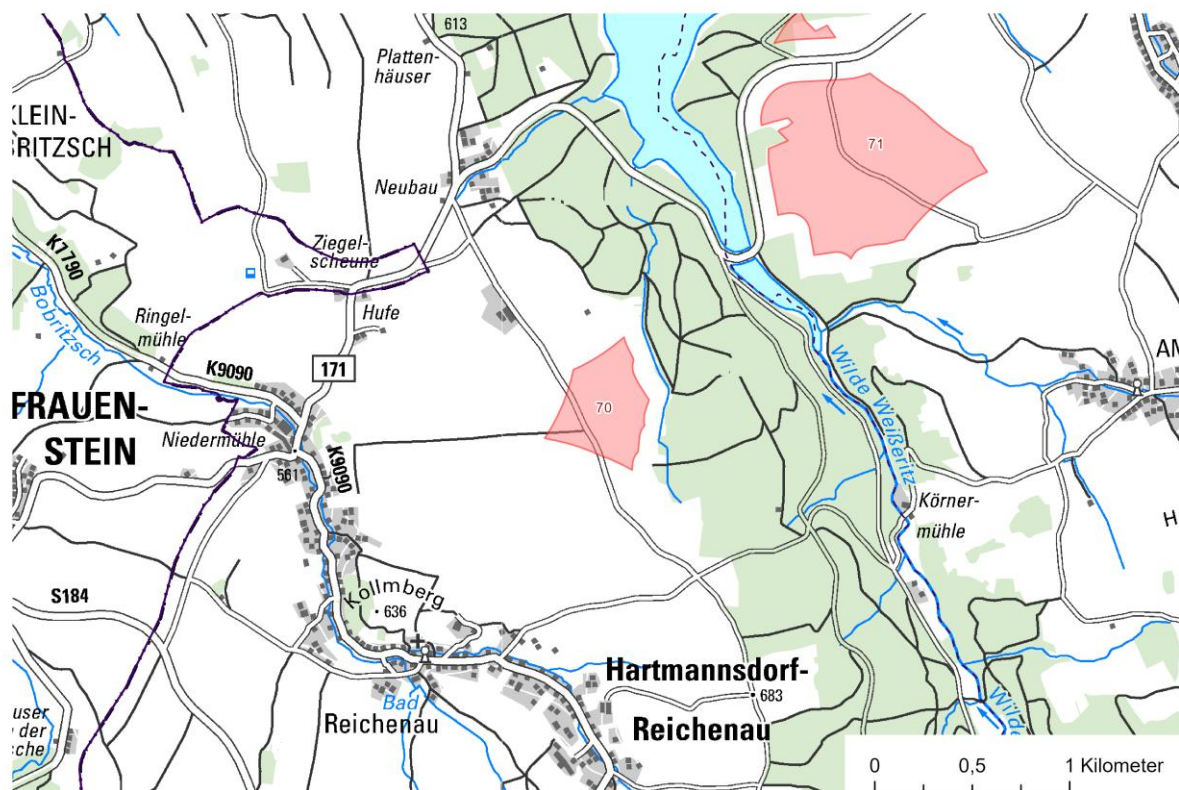
Grundkarte:  
© dl-de/by-2-0, DTK50

Gemeinde(n)	- Hartmannsdorf-Reichenbach
Flächengröße	- 8,3 ha
Abgrenzungsbelange	- 1.000 m Abstand zur Wohnbebauung (SO, S) - Straßenverlauf (S) - SPA-Gebiet (N, O) - Rohstoffabbau (W)
Windpotenzial auf 200 m <sup>1</sup>	- 7,4 m/s - 445 W/m <sup>2</sup>
vorhandene, genehmigte oder im Verfahren befindliche WEA	- nicht bekannt
kommunale Bauleitplanung zur WEN	- nicht bekannt
Wald	- außerhalb von Wald
LSG	- innerhalb von LSG „Oberes Osterzgebirge“ mit gutachterlicher Öffnungsempfehlung <sup>3</sup>
Natura 2000 in 500 m Entfernung	- SPA-Gebiet „Weißeritztäler“ nördlich und östlich in 100 m Entfernung
NSG in 500 m Entfernung	- keine
Ergebnis Umweltprüfung <sup>2</sup>	- insgesamt mittleres bis hohes Konfliktpotenzial insbesondere in Bezug auf exponierte Lage innerhalb



<b>VRG 69 Hartmannsdorf</b>	
	des LSG mit landschafts-bezogener Erholungsnutzung - mit gutachterlicher Einschätzung der Eignung für WEA
Belange Infrastruktur	- nicht bekannt
Belange aus Landes-, Regional- und Fachplanung	- TWSG „Klingenberg-Lehnmühle“ Zone III

### VRG 70 Hartmannsdorf-Reichenau



- Vorranggebiet Windenergie
- Waldfläche
- WEA (Bestand und Genehmigung)

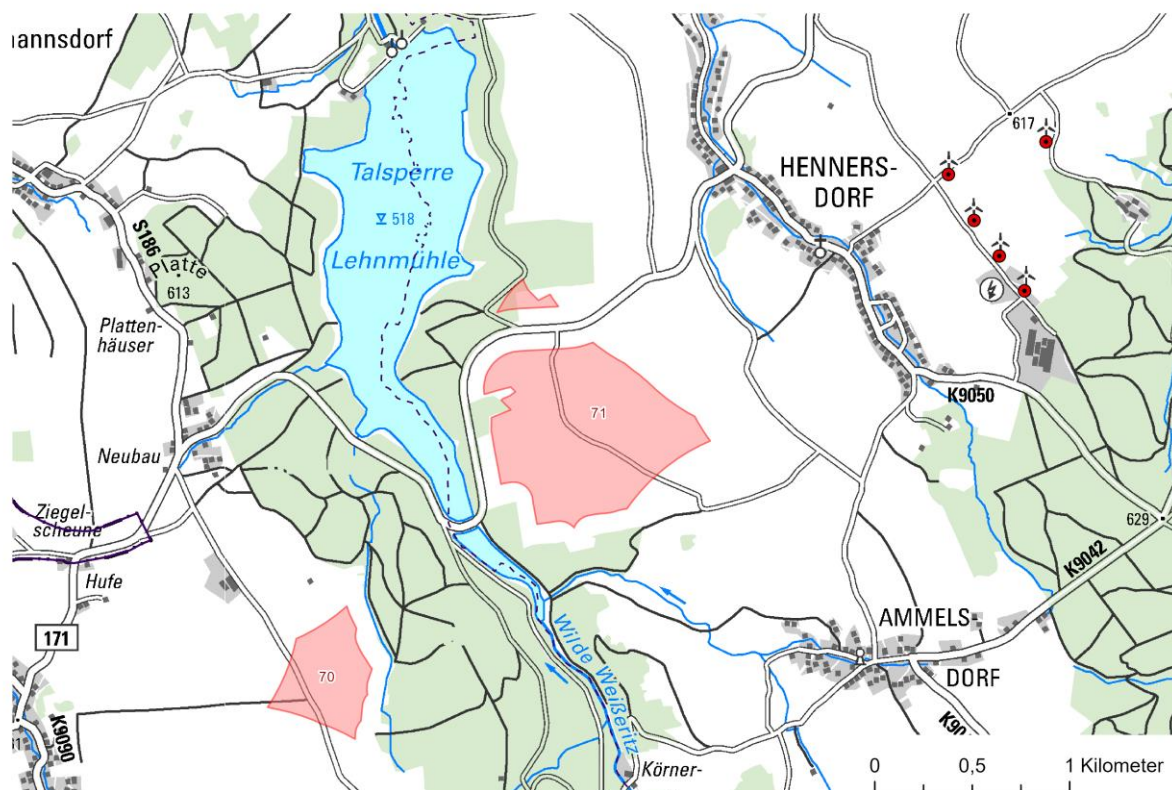
- Gemeindegrenze
- Regionsgrenze
- WEA (im Genehmigungsverfahren)

Grundkarte:  
© dl-de/by-2-0, DTK50

Gemeinde(n)	- Hartmannsdorf-Reichenau
Flächengröße	- 20,4 ha
Abgrenzungsbelange	- 1.000 m Abstand zur Wohnbebauung (NW, S, W) - SPA-Gebiet (O)
Windpotenzial auf 200 m <sup>1</sup>	- 7,2 m/s - 409 W/m <sup>2</sup>
vorhandene, genehmigte oder im Verfahren befindliche WEA	- nicht bekannt
kommunale Bauleitplanung zur WEN	- nicht bekannt
Wald	- außerhalb von Wald
LSG	- innerhalb von LSG „Oberes Osterzgebirge“
Natura 2000 in 500 m Entfernung	- SPA-Gebiet „Weißeritztäler“ östlich in 100 m Entfernung
NSG in 500 m Entfernung	- keine
Ergebnis Umweltprüfung <sup>2</sup>	- insgesamt mittleres Konfliktpotenzial mit hohem Konfliktpotenzial in Bezug auf landschaftsgebundene Erholungsnutzung innerhalb des Landschaftsschutzgebietes und in Sichtbereich von Naturpark

<b>VRG 70 Hartmannsdorf-Reichenau</b>	
Belange Infrastruktur	- nicht bekannt
Belange aus Landes-, Regional- und Fachplanung	- TWSG „Klingenberg-Lehnmühle“ Zone III

### VRG 71 Lehmühle



Vorranggebiet Windenergie

Waldfläche

WEA (Bestand und Genehmigung)

Gemeindegrenze

Regionsgrenze

WEA (im Genehmigungsverfahren)

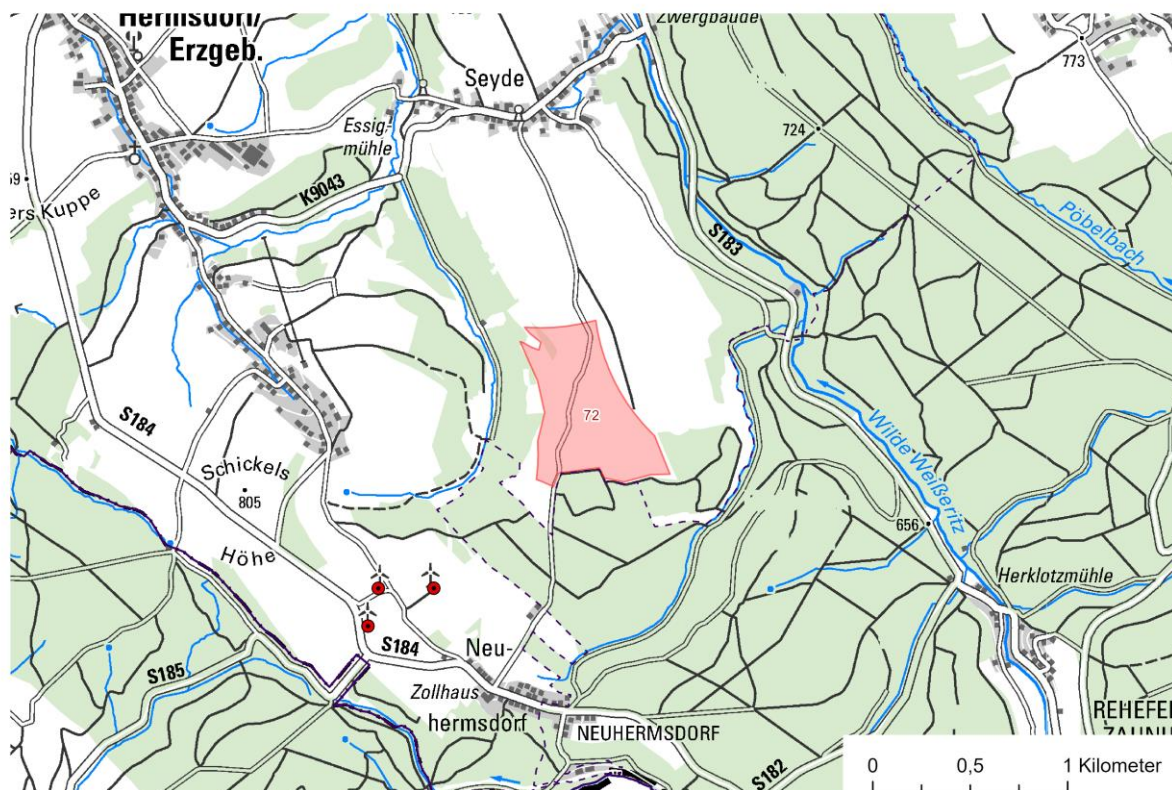
Grundkarte:  
© dl-de/by-2-0, DTK50

Gemeinde(n)	- Dippoldiswalde
Flächengröße	- 71,7 ha
Abgrenzungsbelange	- 1.000 m Abstand zur Wohnbebauung (NO, SO) - Straßenverlauf (W, NW) - Wald (W, NW) - Teilung des VRG durch Straßenverlauf - SPA-Gebiet (S) - TWSG Zone II (W)
Windpotenzial auf 200 m <sup>1</sup>	- 7,3 m/s - 433 W/m <sup>2</sup>
vorhandene, genehmigte oder im Verfahren befindliche WEA	- nicht bekannt
kommunale Bauleitplanung zur WEN	- nicht bekannt
Wald	- außerhalb von Wald
LSG	- innerhalb von LSG „Oberes Osterzgebirge“ mit gutachterlicher Öffnungsempfehlung <sup>3</sup>
Natura 2000 in 500 m Entfernung	- SPA-Gebiet „Weißeritztäler“ südlich in 100 m Entfernung

<b>VRG 71 Lehnmühle</b>	
NSG in 500 m Entfernung	- FFH-Gebiet „Täler von Vereinigter und Wilder Weißeritz“ südlich in ca. 490 m Entfernung
Ergebnis Umweltprüfung <sup>2</sup>	- insgesamt mittleres bis hohes Konfliktpotenzial, insbesondere bezogen auf die Landschaft sowie landschaftsgebundene Erholungsnutzung - Eignung für WEA gutachterlich bestätigt
Belange Infrastruktur	- nicht bekannt
Belange aus Landes-, Regional- und Fachplanung	- TWSG „Klingenberg-Lehnmühle“ Zone III



## VRG 72 Hermsdorf



Prioritní oblast větrné energie

Lesní plocha

Větrná elektrárna (stávající stav a povolení)

Hranice obce

Hranice regionu

Větrná elektrárna (v procesu schvalování)

Základní mapa:

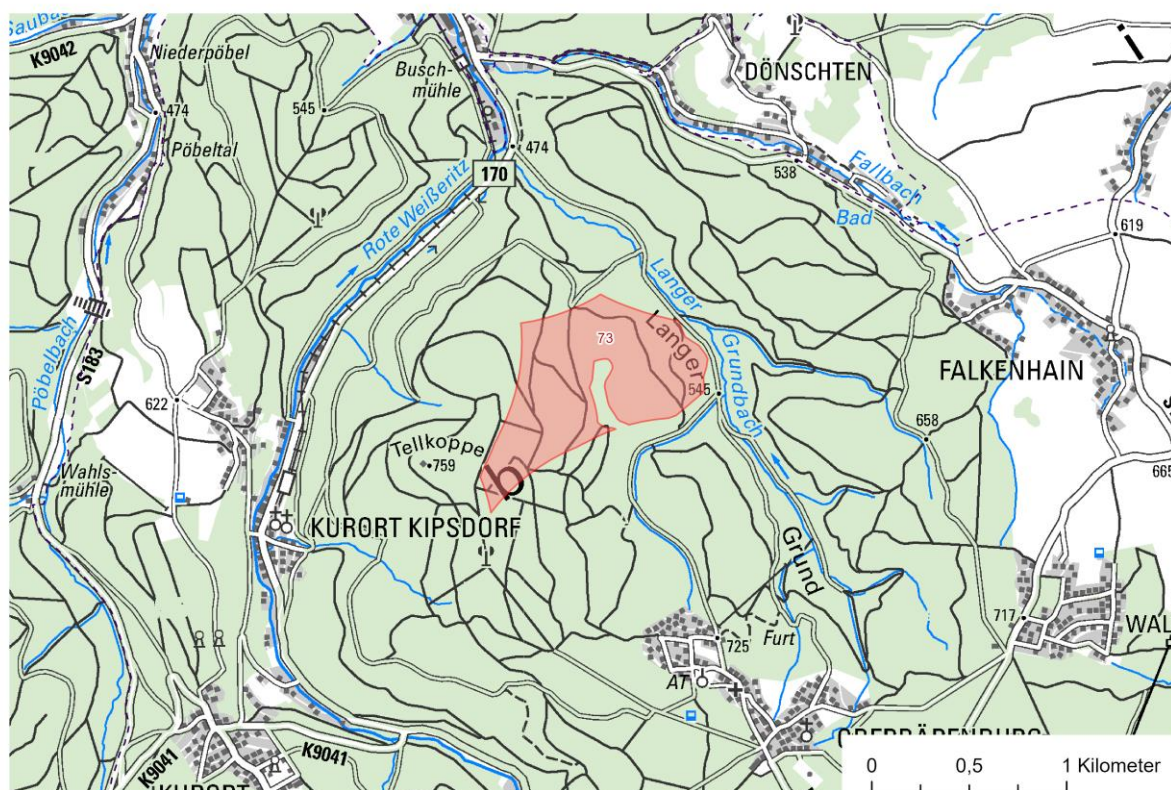
© dl-de/by-2-0, DTK50

Obec/obce	- Hermsdorf/Erzgebirge
Velikost plochy	- 36,9 ha
Význam pro vymezení	- Vzdálenost 1 000 m od obytné zástavby (S, V, Z) - Hranice regionu (J) - Les (JV, Z) - PP „Becherbachwiese“ (JV) - Ochranné pásmo zdrojů pitné vody – zóna II (SZ)
Větrný potenciál ve výšce 200 m <sup>1</sup>	- 7,2 m/s - 391 W/m <sup>2</sup>
existující, povolené nebo v řízení se nacházející větrné elektrárny (WEA)	- není známo
územní plánování na úrovni obce týkající se WEN	- není známo
Les	- mimo les, remíz
CHKO	- uvnitř CHKO „Oberes Osterzgebirge“
Síť Natura 2000 ve vzdálenosti 500 m	- Oblast FFH „Horní tok řeky Wilde Weißeritz“ leží západně ve vzdálenosti cca 200 m a jihovýchodně ve vzdálenosti cca 250 m
Přírodní rezervace ve vzdálenosti 500 m	- žádné



<b>VRG 72 Hermsdorf</b>	
Výsledek posouzení vlivů na životní prostředí <sup>2</sup>	<ul style="list-style-type: none"> <li>- celkově střední až vysoký potenciál konfliktů v souvislosti s rekreačním využitím vázaným na krajinu</li> <li>- navzdory neexponované poloze způsobené okolním lesem, který omezuje viditelnost, je lokalita vhodná pro využití větrné energie (WEN)</li> </ul>
Zájmy infrastruktury	- není známo
Zájmy z oblasti zemského, regionálního a specializovaného plánování	- Ochranné pásmo zdrojů pitné vody „Klingenberg-Lehnmühle“ zóna III

## VRG 73 Kipsdorf



- Vorranggebiet Windenergie
- Waldfläche
- WEA (Bestand und Genehmigung)

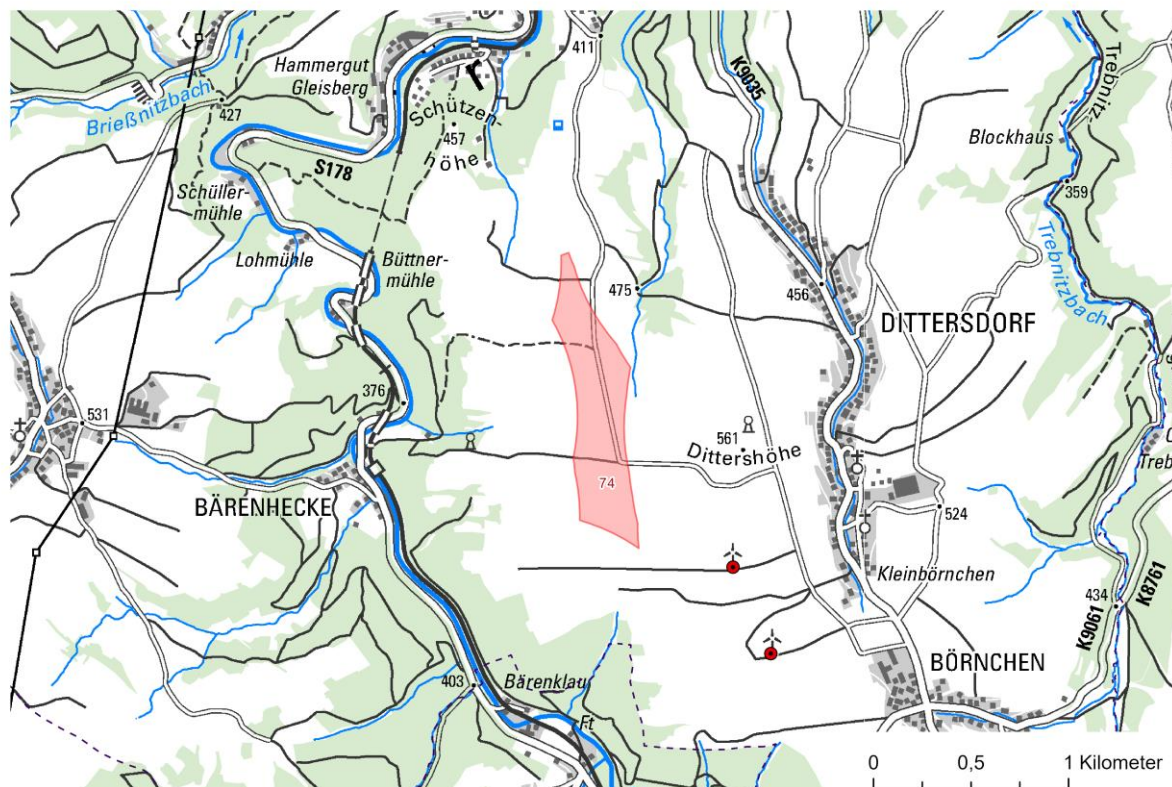
- Gemeindegrenze
- Regionsgrenze
- WEA (im Genehmigungsverfahren)

Grundkarte:  
© dl-de/by-2-0, DTK50

Gemeinde(n)	- Altenberg
Flächengröße	- 61,9 ha
Abgrenzungsbelange	- 1.000 m Abstand zur Wohnbebauung (N, S, W) - Fließgewässer „Langer Grundbach“ (O)
Windpotenzial auf 200 m <sup>1</sup>	- 7,2 m/s - 410 W/m <sup>2</sup>
vorhandene, genehmigte oder im Verfahren befindliche WEA	- nicht bekannt
kommunale Bauleitplanung zur WEN	- nicht bekannt
Wald	- innerhalb von Wald, teilweise Waldschäden <sup>5</sup>
LSG	- innerhalb von LSG „Oberes Osterzgebirge“
Natura 2000 in 500 m Entfernung	- keine
NSG in 500 m Entfernung	- keine
Ergebnis Umweltprüfung <sup>2</sup>	- insgesamt mittleres bis hohes Konfliktpotenzial insbesondere in Bezug auf Wald mit besonderen Funktionen sowie landschaftsgebundene Erholungsnutzung - Vorbelastungen durch großflächige Waldschäden <sup>5</sup>

<b>VRG 73 Kipsdorf</b>	
Belange Infrastruktur	- nicht bekannt
Belange aus Landes-, Regional- und Fachplanung	- nicht bekannt

### VRG 74 Dittersdorf



- Vorranggebiet Windenergie
- Waldfläche
- WEA (Bestand und Genehmigung)

- Gemeindegrenze
- Regionsgrenze
- WEA (im Genehmigungsverfahren)

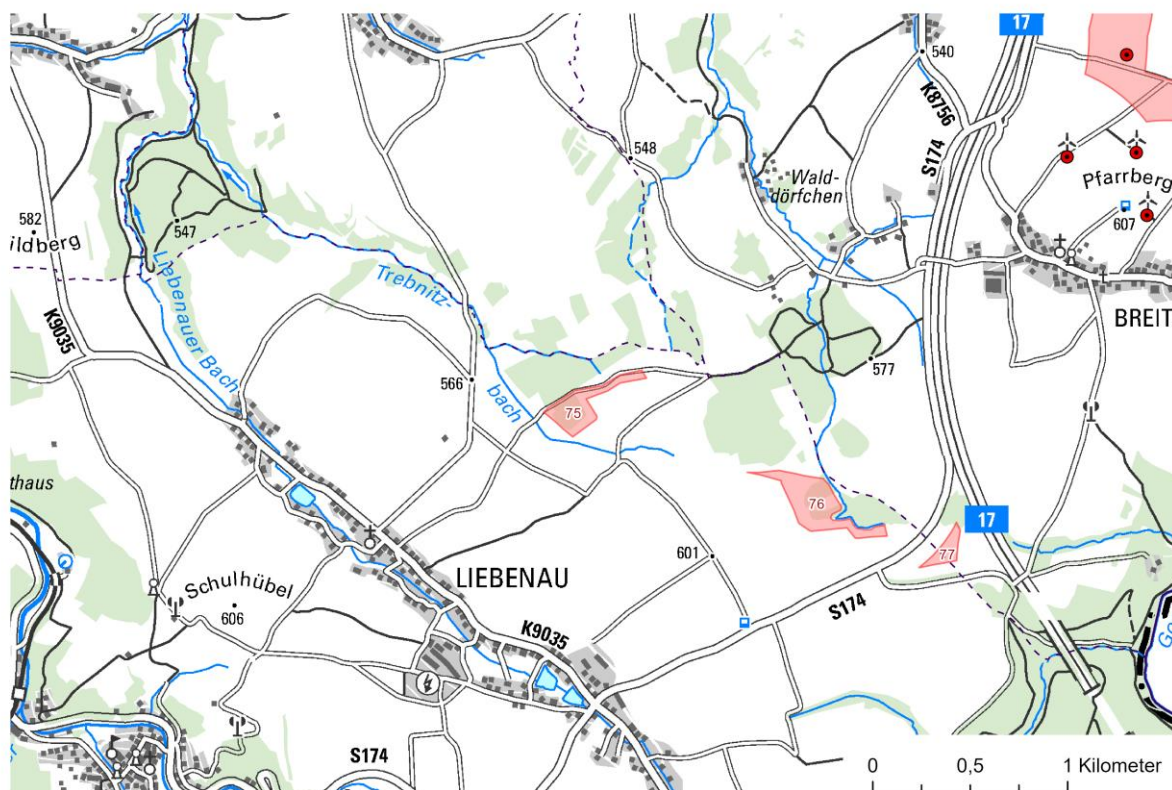
Grundkarte:  
© dl-de/by-2-0, DTK50

Gemeinde(n)	- Glashütte
Flächengröße	- 33,2 ha
Abgrenzungsbelange	- 1.000 m Abstand zur Wohnbebauung (N, O, S, W)
Windpotenzial auf 200 m <sup>1</sup>	- 7,4 m/s - 468 W/m <sup>2</sup>
vorhandene, genehmigte oder im Verfahren befindliche WEA	- nicht bekannt
kommunale Bauleitplanung zur WEN	- nicht bekannt
Wald	- außerhalb von Wald
LSG	- innerhalb von LSG „Oberes Osterzgebirge“
Natura 2000 in 500 m Entfernung	- NSG „Oberes Müglitztal“ nördlich und westlich in ca. 230 m Entfernung - FFH-Gebiet „Müglitztal“ westlich in 480 m Entfernung
NSG in 500 m Entfernung	- keine

<b>VRG 74 Dittersdorf</b>	
Ergebnis Umweltprüfung <sup>2</sup>	- insgesamt mittleres bis hohes Konfliktpotenzial in Bezug auf gesetzlich geschützte Biotope innerhalb hochwertiger Landschaft mit hoher Bedeutung für die landschaftsgebundene Erholungsnutzung
Belange Infrastruktur	- nicht bekannt
Belange aus Landes-, Regional- und Fachplanung	- nicht bekannt



### VRG 75 Liebenau-Nord



Prioritní oblast větrné energie

Lesní plocha

Větrná elektrárna (stávající stav a povolení)

Hranice obce

Hranice regionu

Větrná elektrárna (v procesu schvalování)

Základní mapa:

© dl-de/by-2-0, DTK50

<b>Obec/obce</b>	- Altenberg
<b>Velikost plochy</b>	- 5,0 ha
<b>Význam pro vymezení</b>	- Vzdálenost 1 000 m od obytné zástavby (SV, JZ) - Vedení cesty (S) - Půdorys úpravny a skladu společnosti Zinnwald Lithium GmbH (J)
<b>Větrný potenciál ve výšce 200 m<sup>1</sup></b>	- 7,6 m/s - 483 W/m <sup>2</sup>
<b>existující, povolené nebo v řízení se nacházející větrné elektrárny (WEA)</b>	- není známo
<b>územní plánování na úrovni obce týkající se WEN</b>	- není známo
<b>Les</b>	- cca 40 % v lese
<b>CHKO</b>	- uvnitř CHKO „Oberes Osterzgebirge“ s odborným doporučením k otevření <sup>3</sup>
<b>Síť Natura 2000 ve vzdálenosti 500 m</b>	- žádné
<b>Přírodní rezervace ve vzdálenosti 500 m</b>	- žádné



<b>VRG 75 Liebenau-Nord</b>	
Výsledek posouzení vlivů na životní prostředí <sup>2</sup>	<ul style="list-style-type: none"> <li>- celkově střední potenciál konfliktů, s vysokým potenciálem konfliktů, pokud jde o lesy se zvláštními funkcemi a rekreační využití vázané na krajinu</li> <li>- vhodnost pro větrné elektrárny (WEA) v CHKO byla potvrzena znaleckým posudkem</li> </ul>
Zájmy infrastruktury	- není známo
Zájmy z oblasti zemského, regionálního a specializovaného plánování	- není známo

### VRG 76 Liebenau-Ost



Prioritní oblast větrné energie

Lesní plocha



Větrná elektrárna (stávající stav a povolení)

Hranice obce

Hranice regionu



Větrná elektrárna (v procesu schvalování)

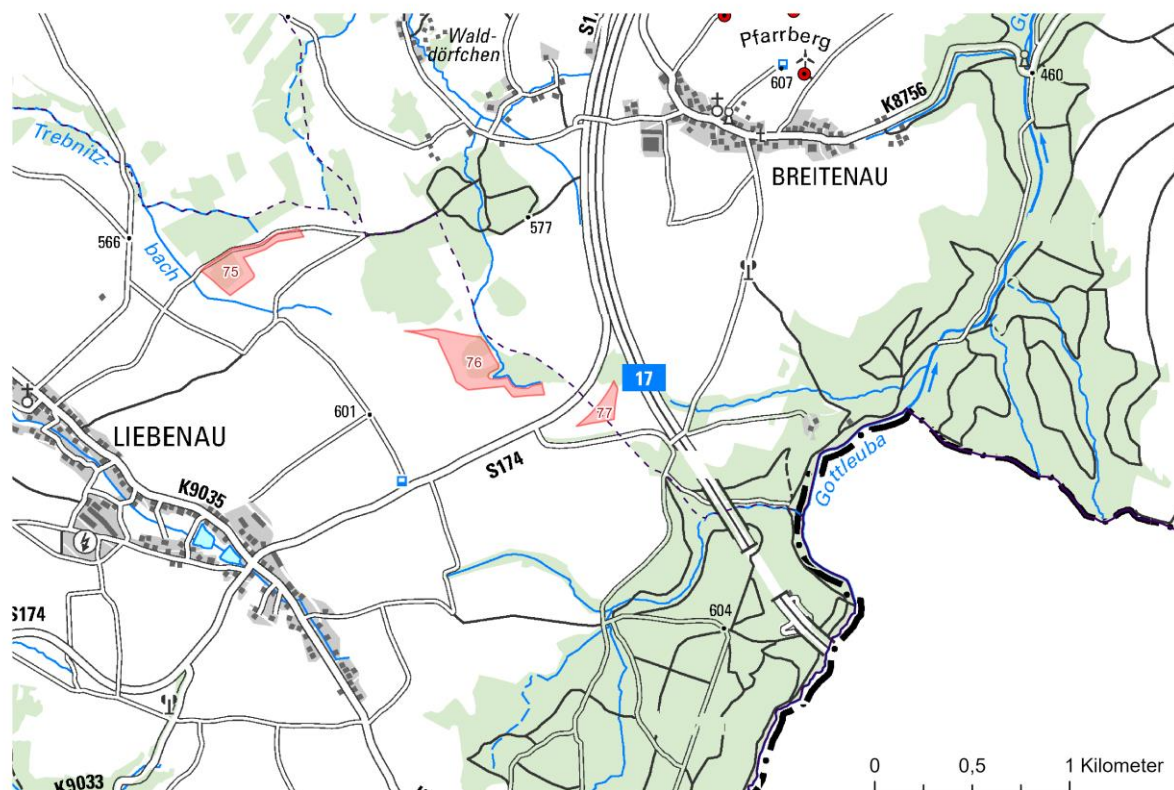
Základní mapa:

© dl-de/by-2-0, DTK50

Obec/obce	- Altenberg
Velikost plochy	- 7,8 ha
Význam pro vymezení	- Vzdálenost 1 000 m od obytné zástavby (S) - Vodní toky (V) - Les (S) - Půdorys úpravny a skladu společnosti Zinnwald Lithium GmbH (J, Z)
Větrný potenciál ve výšce 200 m <sup>1</sup>	- 7,5 m/s - 474 W/m <sup>2</sup>
existující, povolené nebo v řízení se nacházející větrné elektrárny (WEA)	- není známo
územní plánování na úrovni obce týkající se WEN	- není známo
Les	- cca 30 % v lese
CHKO	- uvnitř CHKO „Oberes Osterzgebirge“ s odborným doporučením k otevření <sup>3</sup>
Síť Natura 2000 ve vzdálenosti 500 m	- oblast SPA „Fürstenau“ jižně ve vzdálenosti cca 220 m
Přírodní rezervace ve vzdálenosti 500 m	- žádné

<b>VRG 76 Liebenau-Ost</b>	
Výsledek posouzení vlivů na životní prostředí <sup>2</sup>	<ul style="list-style-type: none"> <li>- celkově střední potenciál konfliktů, s vysokým potenciálem konfliktů, pokud jde o lesy se zvláštními funkcemi a rekreační využití vázané na krajinu</li> <li>- vhodnost pro větrné elektrárny (WEA) v CHKO byla potvrzena znaleckým posudkem</li> </ul>
Zájmy infrastruktury	- není známo
Zájmy z oblasti zemského, regionálního a specializovaného plánování	- není známo

### VRG 77 Liebenau-AB



Prioritní oblast větrné energie

Lesní plocha

Větrná elektrárna (stávající stav a povolení)

Hranice obce

Hranice regionu

Větrná elektrárna (v procesu schvalování)

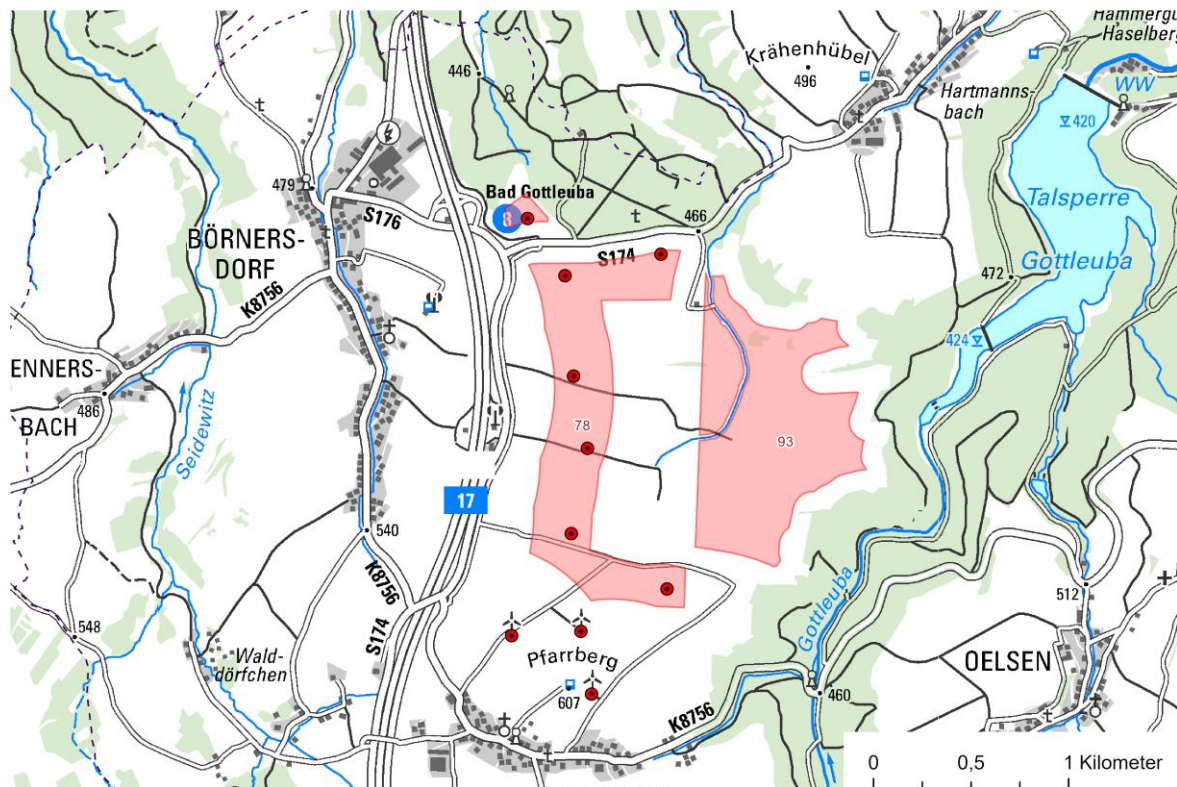
Základní mapa:

© dl-de/by-2-0, DTK50

Obec/obce	- Altenberg, Bad Gottleuba-Berggießhübel
Velikost plochy	- 1,7 ha
Význam pro vymezení	- Vzdálenost 1 000 m od obytné zástavby (V) - Vedení silnice (SV, Z) - Oblast SPA (J)
Větrný potenciál ve výšce 200 m <sup>1</sup>	- 7,6 m/s - 478 W/m <sup>2</sup>
existující, povolené nebo v řízení se nacházející větrné elektrárny (WEA)	- není známo
územní plánování na úrovni obce týkající se WEN	- není známo
Les	- mimo les
CHKO	- uvnitř CHKO „Oberes Osterzgebirge“
Síť Natura 2000 ve vzdálenosti 500 m	- oblast SPA „Fürstenau“ jižně ve vzdálenosti 100 m
Přírodní rezervace ve vzdálenosti 500 m	- žádné
Výsledek posouzení vlivů na životní prostředí <sup>2</sup>	- celkově střední potenciál konfliktů s vysokým potenciálem konfliktů, pokud jde o situaci uvnitř CHKO

<b>VRG 77 Liebenau-AB</b>	
	- stávající zatížení vyplývající z polohy v bezprostřední blízkosti dálnice
Zájmy infrastruktury	- není známo
Zájmy z oblasti zemského, regionálního a specializovaného plánování	- není známo

## VRG 78 Börnersdorf



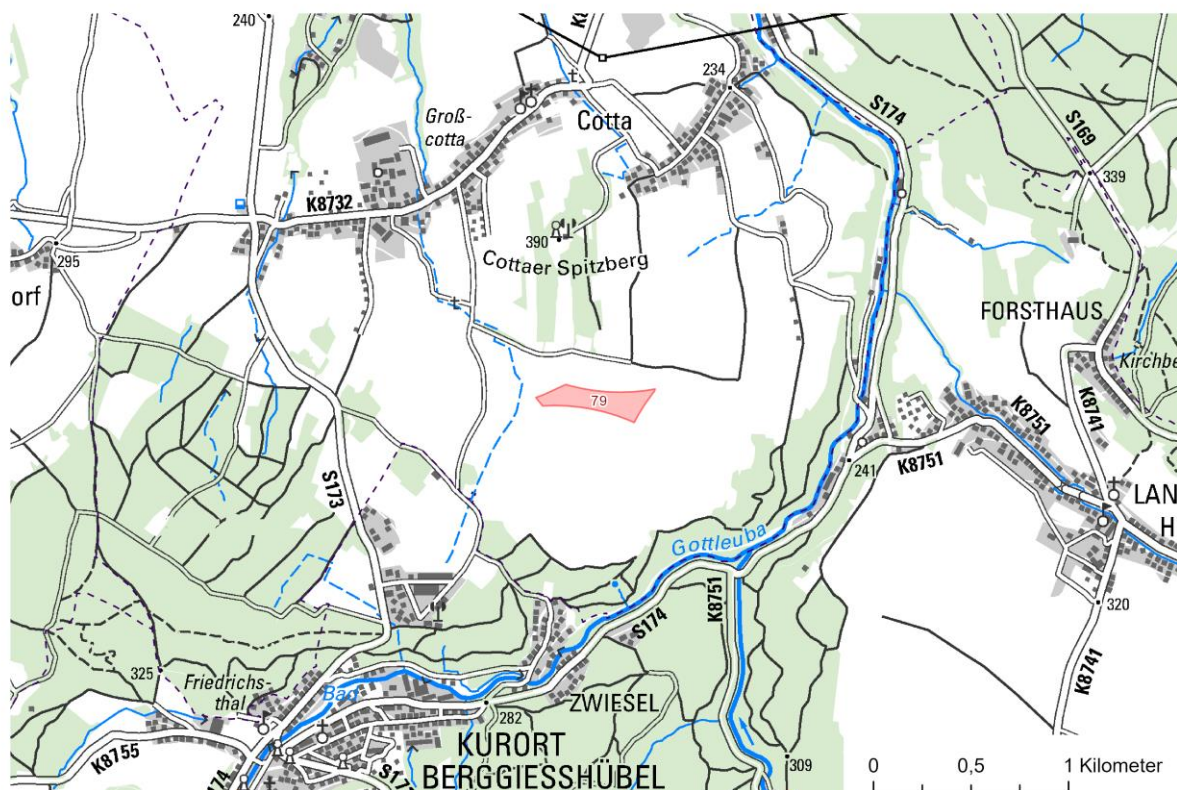
- |  |   |   |
|--|---|---|
| <span style="display: inline-block; width: 15px; height: 15px; background-color: red; border: 1px solid black;"></span> Prioritní oblast větrné energie          | <span style="display: inline-block; width: 15px; height: 15px; border: 1px dashed black;"></span> Hranice obce  | Základní mapa:<br>© dl-de/by-2-0, DTK50 |
| <span style="display: inline-block; width: 15px; height: 15px; background-color: lightgreen; border: 1px solid black;"></span> Lesní plocha                      | <span style="display: inline-block; width: 15px; height: 15px; border: 1px solid purple;"></span> Hranice regionu   |   |
| <span style="display: inline-block; width: 10px; height: 10px; background-color: red; border-radius: 50%;"></span> Větrná elektrárna (stávající stav a povolení) | <span style="display: inline-block; width: 10px; height: 10px; background-color: orange; border-radius: 50%;"></span> Větrná elektrárna (v procesu schvalování) |   |

<b>Obec/obce</b>	- Bad Gottleuba-Berggießhübel
<b>Velikost plochy</b>	- 70,1 ha
<b>Význam pro vymezení</b>	- 2 dílčí plochy „Zvláštní oblast pro zařízení sloužící k využívání větrné energie“ v územním plánu větrného parku Börnersdorf (S, V, J, Z)
<b>Větrný potenciál ve výšce 200 m<sup>1</sup></b>	- 7,6 m/s - 464 W/m <sup>2</sup>
<b>existující, povolené nebo v řízení se nacházející větrné elektrárny (WEA)</b>	- 7 větrných elektráren (WEA, povolení uděleno, dosud nepostaveno)
<b>územní plánování na úrovni obce týkající se WEN</b>	- Územní plán větrného parku Börnersdorf
<b>Les</b>	- mimo les
<b>CHKO</b>	- uvnitř CHKO „Unteres Osterzgebirge“
<b>Síť Natura 2000 ve vzdálenosti 500 m</b>	- oblast SPA „Údolí východního Krušnohoří“ na východ a na jih ve vzdálenosti cca 130 m - oblast SPA „Údolí východního Krušnohoří“ na sever ve vzdálenosti přibližně 10 m - oblast FFH „Krajina středního pohoří kolem Oelsenu“ na východ ve vzdálenosti cca 350 m



<b>VRG 78 Börnersdorf</b>	
	- oblast FFH „Bahrebachtal“ na severovýchod ve vzdálenosti cca 130 m
Přírodní rezervace ve vzdálenosti 500 m	- žádné
Výsledek posouzení vlivů na životní prostředí <sup>2</sup>	<ul style="list-style-type: none"> <li>- celkově střední potenciál konfliktů s vysokým potenciálem konfliktů, pokud jde o situaci v CHKO a chráněné druhy, jakož i síť Natura 2000</li> <li>- stávající zatížení vyplývající z polohy v bezprostřední blízkosti dálnice</li> </ul>
Zájmy infrastruktury	- ve vzdálenosti asi 6 km se nachází seismologická měřicí stanice Technické univerzity – Báňské akademie Freiberg
Zájmy z oblasti zemského, regionálního a specializovaného plánování	- není známo

## VRG 79 Cotta



- Vorranggebiet Windenergie
- Waldfläche
- WEA (Bestand und Genehmigung)

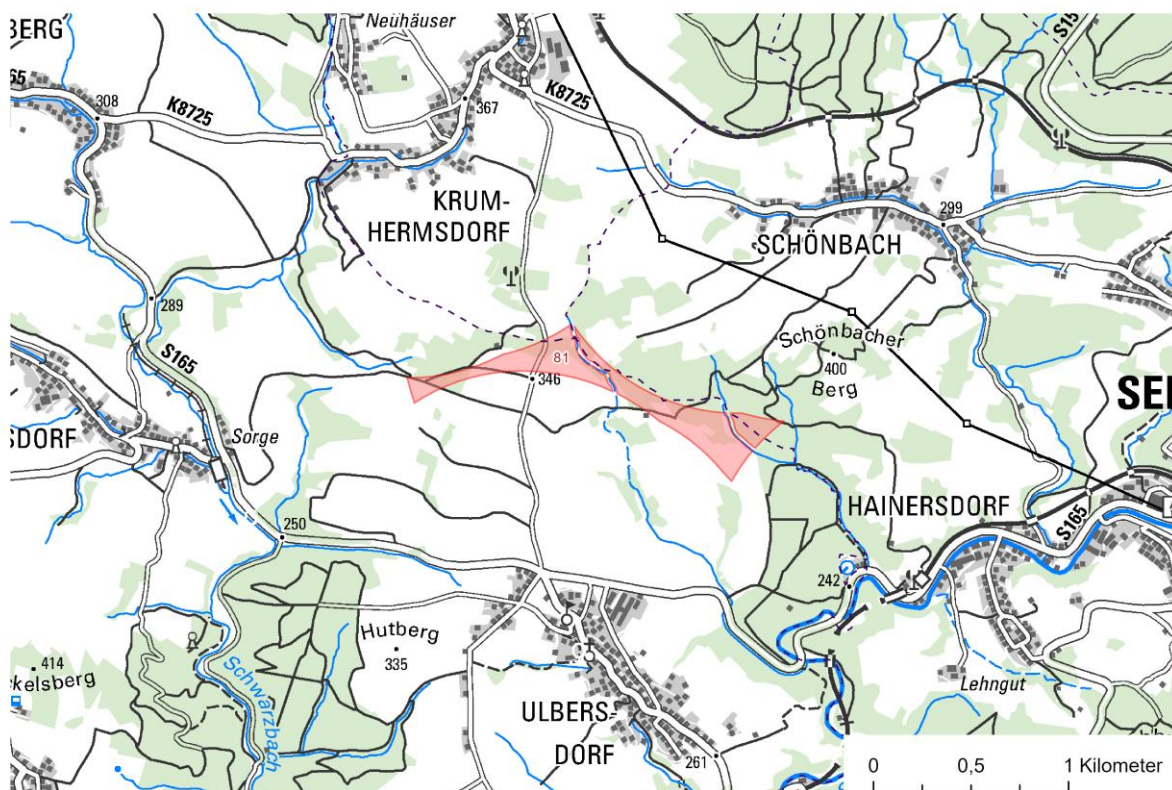
- Gemeindegrenze
- Regionsgrenze
- WEA (im Genehmigungsverfahren)

Grundkarte:  
© dl-de/by-2-0, DTK50

Gemeinde(n)	- Dohma
Flächengröße	- 5,8 ha
Abgrenzungsbelange	- 1.000 m Abstand zur Wohnbebauung (N, O, S, W)
Windpotenzial auf 200 m <sup>1</sup>	- 7,5 m/s - 464 W/m <sup>2</sup>
vorhandene, genehmigte oder im Verfahren befindliche WEA	- nicht bekannt
kommunale Bauleitplanung zur WEN	- nicht bekannt
Wald	- außerhalb von Wald
LSG	- innerhalb von LSG „Unteres Osterzgebirge“ - ca. 70 % mit gutachterlicher Öffnungsempfehlung <sup>3</sup>
Natura 2000 in 500 m Entfernung	- FFH-Gebiet „Separate Fledermausquartiere und -habitate im Großraum Dresden“ nördlich in ca. 180 m Entfernung - FFH-Gebiet „Gottleuba und angrenzende Laubwälder“ nördlich in ca. 180 m Entfernung
NSG in 500 m Entfernung	- keine
Ergebnis Umweltprüfung <sup>2</sup>	- insgesamt mittleres bis hohes Konfliktpotenzial insbesondere in Bezug auf geschützte Arten und

<b>VRG 79 Cotta</b>	
	FFH-Fledermausquartiere sowie landschaftsgebundene Erholungsnutzung innerhalb des LSG
Belange Infrastruktur	- in ca. 2,5 km Entfernung befindet sich die seismologische Messstation der TU-Bergakademie Freiberg
Belange aus Landes-, Regional- und Fachplanung	- nicht bekannt

### VRG 81 Lohsdorf-Ost



Prioritní oblast větrné energie

Lesní plocha

Větrná elektrárna (stávající stav a povolení)

Hranice obce

Hranice regionu

Větrná elektrárna (v procesu schvalování)

Základní mapa:

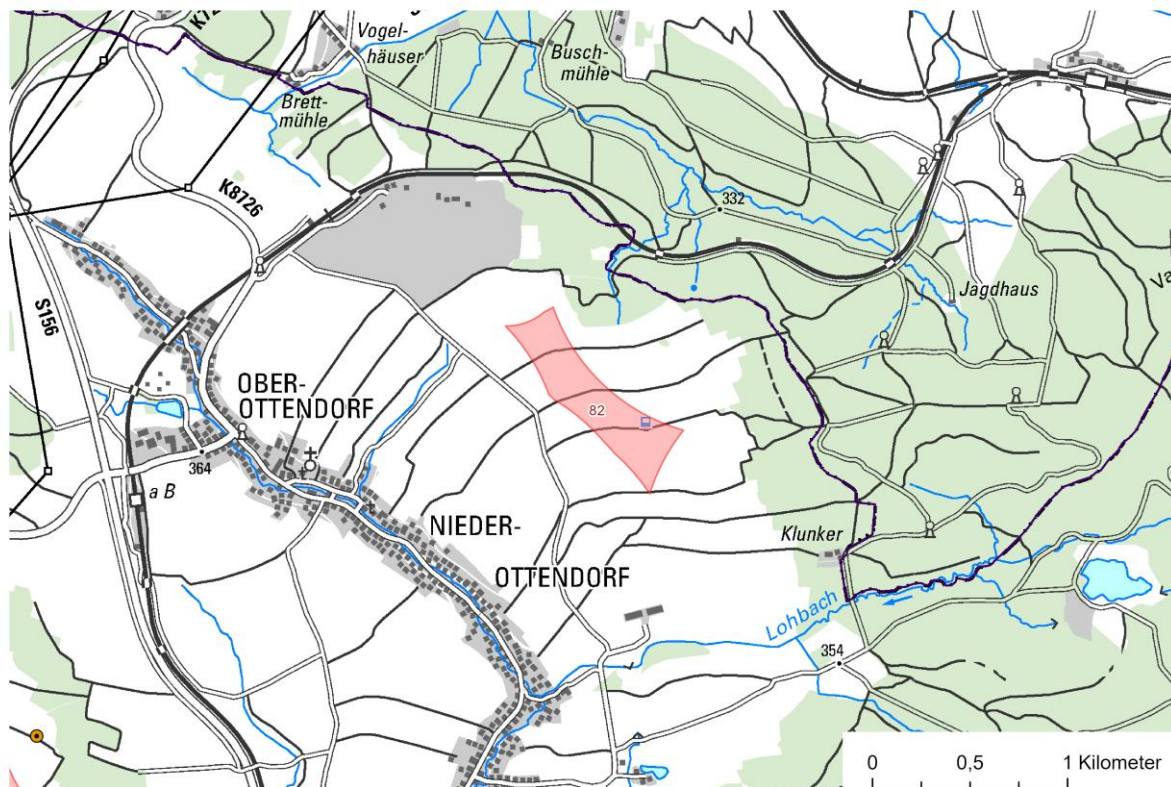
© dl-de/by-2-0, DTK50

Obec/obce	- Hohnstein, Neustadt i. Sa., Sebnitz
Velikost plochy	- 25,7 ha
Význam pro vymezení	- Vzdálenost 1 000 m od obytné zástavby (S, V, J, Z) - Rozdělení VRG vodními toky
Větrný potenciál ve výšce 200 m <sup>1</sup>	- 7,2 m/s - 382 W/m <sup>2</sup>
existující, povolené nebo v řízení se nacházející větrné elektrárny (WEA)	- není známo
územní plánování na úrovni obce týkající se WEN	- není známo
Les	- cca 50 % v lese; poškození lesa <sup>5</sup> - SBS označila za plochu vhodnou pro WEA <sup>6</sup>
CHKO	- mimo CHKO
Síť Natura 2000 ve vzdálenosti 500 m	- žádné
Přírodní rezervace ve vzdálenosti 500 m	- žádné
Výsledek posouzení vlivů na životní prostředí <sup>2</sup>	- celkově střední potenciál konfliktů s vysokým potenciálem konfliktů, pokud jde o chráněné druhy a složky životního prostředí související s lesem

VRG 81 Lohsdorf-Ost	
	- stávající zatížení způsobené rozsáhlým poškozením lesa <sup>5</sup>
Zájmy infrastruktury	- není známo
Zájmy z oblasti zemského, regionálního a specializovaného plánování	- není známo



## VRG 82 Ottendorf



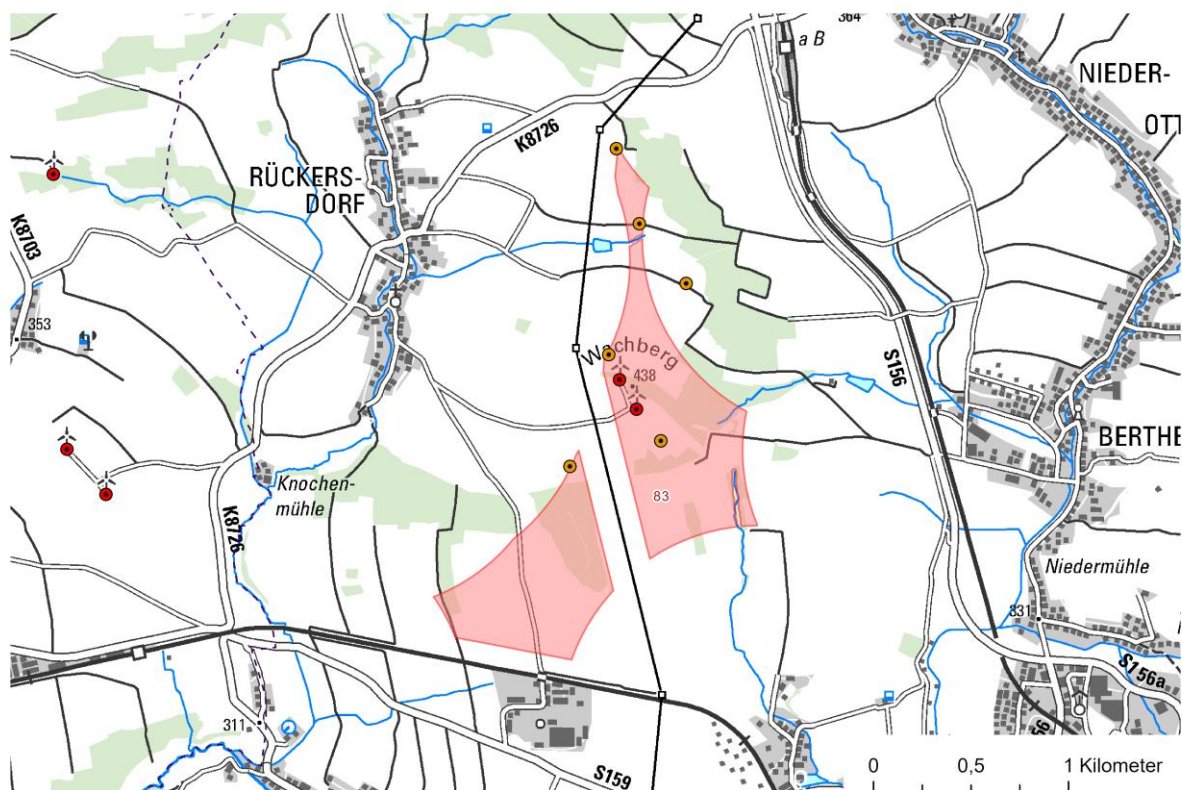
- |   |   |   |
|---|---|---|
|  Prioritní oblast větrné energie               |  Hranice obce                              | Základní mapa:<br>© dl-de/by-2-0, DTK50 |
|  Lesní plocha                                  |  Hranice regionu                           |   |
|  Větrná elektrárna (stávající stav a povolení) |  Větrná elektrárna (v procesu schvalování) |   |

Obec/obce	- Neustadt i. Sa.
Velikost plochy	- 24,2 ha
Význam pro vymezení	- Vzdálenost 1 000 m od obytné zástavby (V, J, Z) - Těžba surovin (S)
Větrný potenciál ve výšce 200 m <sup>1</sup>	- 7,3 m/s - 400 W/m <sup>2</sup>
existující, povolené nebo v řízení se nacházející větrné elektrárny (WEA)	- není známo
územní plánování na úrovni obce týkající se WEN	- není známo
Les	- mimo les
CHKO	- cca 20 % uvnitř CHKO „Oberes Osterzgebirge“ s odborným doporučením k otevření <sup>3</sup>
Síť Natura 2000 ve vzdálenosti 500 m	- žádné
Přírodní rezervace ve vzdálenosti 500 m	- žádné
Výsledek posouzení vlivů na životní prostředí <sup>2</sup>	- celkově střední potenciál konfliktů s vysokým potenciálem konfliktů vzhledem k poloze na okraji



VRG 82 Ottendorf	
	CHKO a rekreačnímu využití vázanému na krajinu v relativně pohledově exponované poloze
Zájmy infrastruktury	- není známo
Zájmy z oblasti zemského, regionálního a specializovaného plánování	- není známo

### VRG 83 Rückersdorf



- Vorranggebiet Windenergie
- Waldfläche
- WEA (Bestand und Genehmigung)

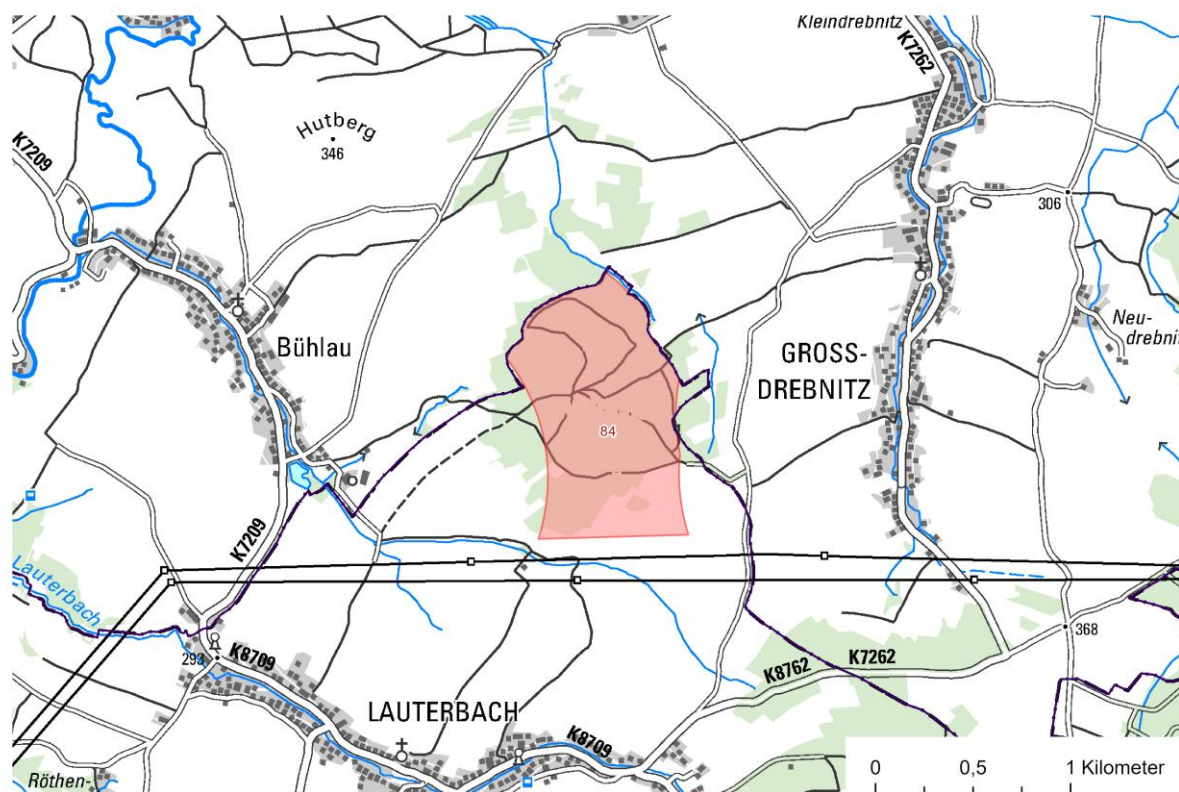
- Gemeindegrenze
- Regionsgrenze
- WEA (im Genehmigungsverfahren)

Grundkarte:  
© dl-de/by-2-0, DTK50

Gemeinde(n)	- Neustadt i. Sa.
Flächengröße	- 115,0 ha
Abgrenzungsbelange	<ul style="list-style-type: none"> <li>- 2 Teilflächen</li> <li>- westliche Teilfläche <ul style="list-style-type: none"> <li>o 1.000 m Abstand zur Wohnbebauung (O, NW)</li> <li>o Straßenverlauf (S)</li> <li>o Stromtrasse (O)</li> </ul> </li> <li>- östliche Teilfläche <ul style="list-style-type: none"> <li>o 1.000 m Abstand zur Wohnbebauung (O, S, W)</li> <li>o Stromtrasse (W)</li> </ul> </li> </ul>
Windpotenzial auf 200 m <sup>1</sup>	- 7,4 m/s 404 W/m <sup>2</sup>
vorhandene, genehmigte oder im Verfahren befindliche WEA	- 2 Altanlagen und 3 WEA im Genehmigungsverfahren (zusätzlich 3 WEA im Genehmigungsverfahren außerhalb)
kommunale Bauleitplanung zur WEN	- nicht bekannt
Wald	<ul style="list-style-type: none"> <li>- ca. 25 % innerhalb von Wald; überwiegend Waldschäden<sup>5</sup></li> <li>- ca. 40 % durch SBS als geeignet für WEA ausgewiesen<sup>6</sup></li> </ul>

<b>VRG 83 Rückersdorf</b>	
LSG	- außerhalb von LSG
Natura 2000 in 500 m Entfernung	- FFH-Gebiet „Polenztal“ südwestlich in ca. 200 m Entfernung
NSG in 500 m Entfernung	- keine
Ergebnis Umweltprüfung <sup>2</sup>	- insgesamt mittleres Konfliktpotenzial mit hohem Konfliktpotenzial bezogen auf geschützte Arten, Biotope und Umweltbestandteile mit Bezug zum Wald
Belange Infrastruktur	- nicht bekannt
Belange aus Landes-, Regional- und Fachplanung	- nicht bekannt

### VRG 84 Lauterbach



- Vorranggebiet Windenergie
- Waldfläche
- WEA (Bestand und Genehmigung)

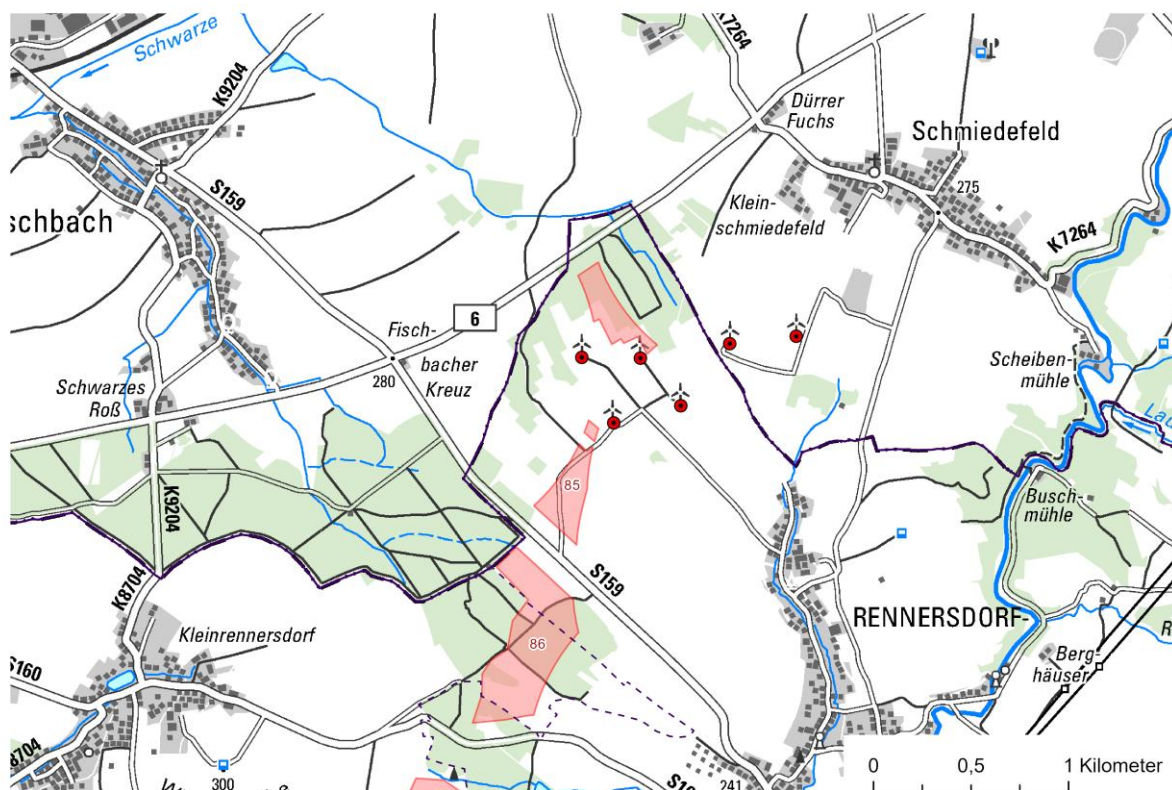
- Gemeindegrenze
- Regionsgrenze
- WEA (im Genehmigungsverfahren)

Grundkarte:  
© dl-de/by-2-0, DTK50

Gemeinde(n)	- Stolpen
Flächengröße	- 88,3 ha
Abgrenzungsbelange	- 1.000 m Abstand zur Wohnbebauung (O, W) - Regionsgrenze (N, O) - Stromtrasse (S)
Windpotenzial auf 200 m <sup>1</sup>	- 7,2 m/s - 370 W/m <sup>2</sup>
vorhandene, genehmigte oder im Verfahren befindliche WEA	- nicht bekannt
kommunale Bauleitplanung zur WEN	- nicht bekannt
Wald	- ca. 80 % innerhalb von Wald; großflächig Waldschäden und waldfreie Gebiete <sup>5</sup>
LSG	- außerhalb von LSG
Natura 2000 in 500 m Entfernung	- keine
NSG in 500 m Entfernung	- keine
Ergebnis Umweltprüfung <sup>2</sup>	- insgesamt mittleres bis hohes Konfliktpotenzial insbesondere in Bezug auf Wald mit besonderen Funktionen in sichtexponierter Lage sowie Biotop und Naturdenkmal

<b>VRG 84 Lauterbach</b>	
	- Vorbelastungen durch großflächige Waldschäden <sup>5</sup>
Belange Infrastruktur	- nicht bekannt
Belange aus Landes-, Regional- und Fachplanung	- nicht bekannt

### VRG 85 Rennersdorf



- Vorranggebiet Windenergie
- Waldfläche
- WEA (Bestand und Genehmigung)

- Gemeindegrenze
- Regionsgrenze
- WEA (im Genehmigungsverfahren)

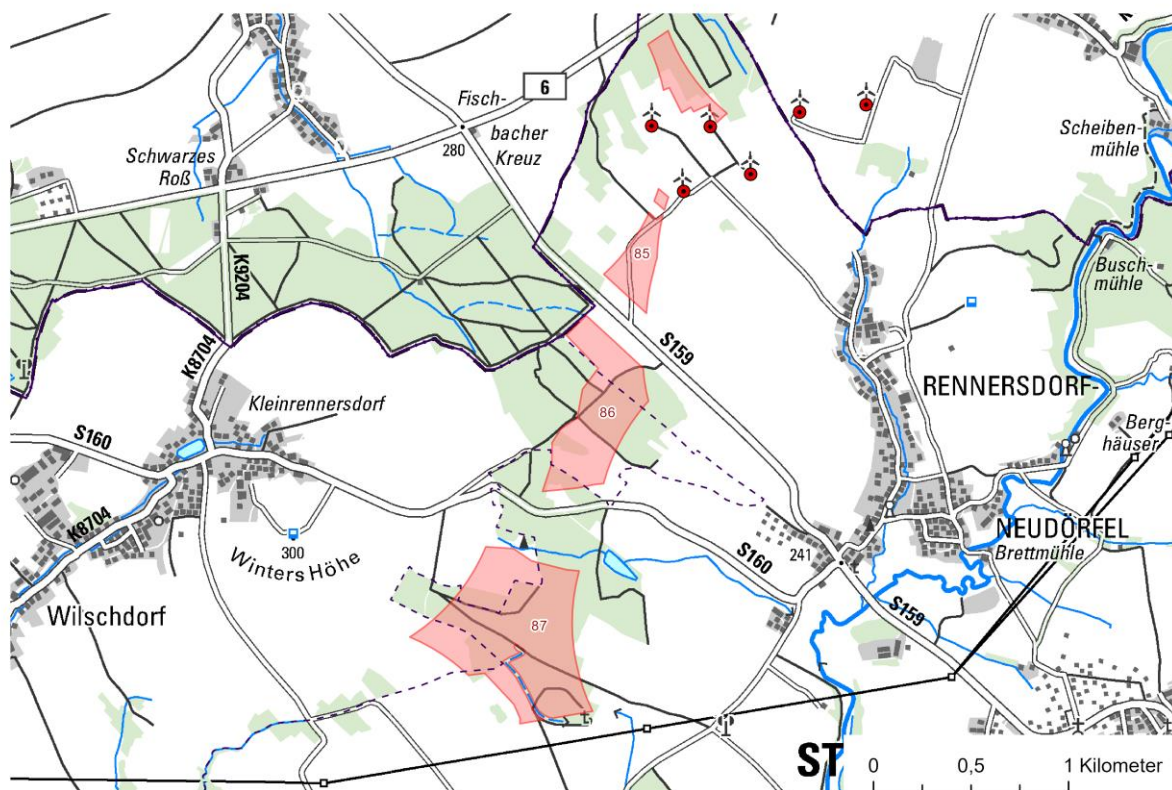
Grundkarte:  
© dl-de/by-2-0, DTK50

Gemeinde(n)	- Stolpen
Flächengröße	- 13,7 ha
Abgrenzungsbelange	<ul style="list-style-type: none"> <li>- 3 Teilflächen</li> <li>- nördliche Teilfläche <ul style="list-style-type: none"> <li>o 1.000 m Abstand zur Wohnbebauung (O, W)</li> <li>o Straßenverlauf (NW)</li> <li>o B-Plan „Windkraft“, mit Höhenbeschränkung (S)</li> </ul> </li> <li>- mittlerer Teilfläche <ul style="list-style-type: none"> <li>o 1.000 m Abstand zur Wohnbebauung (O, W)</li> <li>o Wald(S)</li> <li>o B-Plan „Windkraft“, mit Höhenbeschränkung (NO)</li> </ul> </li> <li>- südliche Teilfläche <ul style="list-style-type: none"> <li>o 1.000 m Abstand zur Wohnbebauung (O, W)</li> <li>o Straßenverlauf (S)</li> </ul> </li> </ul>
Windpotenzial auf 200 m <sup>1</sup>	<ul style="list-style-type: none"> <li>- 7,2 m/s</li> <li>- 371 W/m<sup>2</sup></li> </ul>
vorhandene, genehmigte oder im Verfahren befindliche WEA	<ul style="list-style-type: none"> <li>- keine</li> <li>- aber: Voranfrage für Repowering für eine Altanlage (zusätzlich beantragt für 2 WEA außerhalb VRG)</li> </ul>



<b>VRG 85 Rennersdorf</b>	
kommunale Bauleitplanung zur WEN	- südlich von nördlicher Teilfläche B-Plangebiet „Windkraft“ Rennersdorf-Neudörfel mit Höhenbeschränkung angrenzend
Wald	- nördliche Teilfläche ca. 30 % innerhalb von Wald; großflächig Waldschäden <sup>5</sup> - durch SBS als geeignet für WEA ausgewiesen <sup>6</sup>
LSG	- außerhalb von LSG
Natura 2000 in 500 m Entfernung	- keine
NSG in 500 m Entfernung	- keine
Ergebnis Umweltprüfung <sup>2</sup>	- insgesamt geringes bis mittleres Konfliktpotenzial in Bezug auf die Umweltbestandteile
Belange Infrastruktur	- nicht bekannt
Belange aus Landes-, Regional- und Fachplanung	- nicht bekannt

## VRG 86 Kleinrennersdorf



- Vorranggebiet Windenergie
- Waldfläche
- WEA (Bestand und Genehmigung)

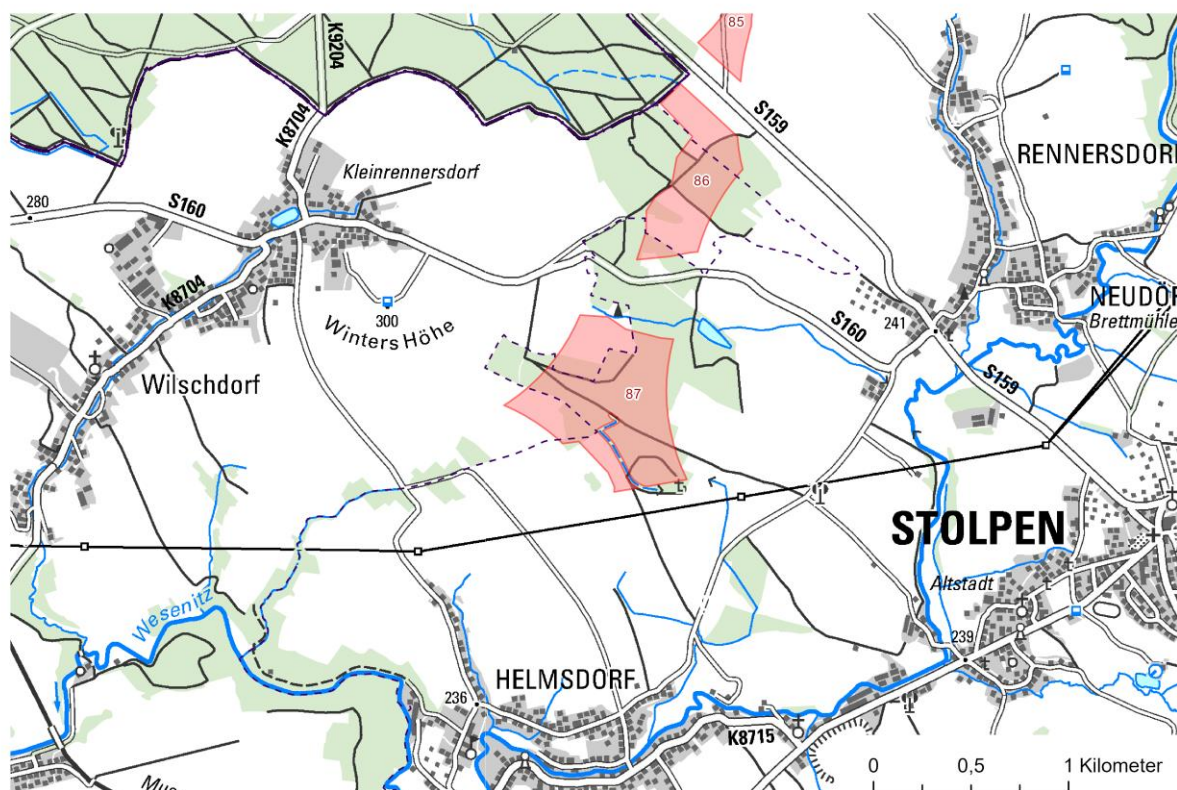
- Gemeindegrenze
- Regionsgrenze
- WEA (im Genehmigungsverfahren)

Grundkarte:  
© dl-de/by-2-0, DTK50

Gemeinde(n)	- Dürrröhrsdorf-Dittersbach, Stolpen
Flächengröße	- 24,0 ha
Abgrenzungsbelange	- 1.000 m Abstand zur Wohnbebauung (O) - Straßenverlauf (N, S) - zusammenhängende Waldfläche (W)
Windpotenzial auf 200 m <sup>1</sup>	- 7,2 m/s - 370 W/m <sup>2</sup>
vorhandene, genehmigte oder im Verfahren befindliche WEA	- nicht bekannt
kommunale Bauleitplanung zur WEN	- nicht bekannt
Wald	- ca. 50 % innerhalb von Wald, großflächig Waldschäden <sup>5</sup> - ca. 80 % durch SBS als geeignet für WEA ausgewiesen <sup>6</sup>
LSG	- außerhalb von LSG
Natura 2000 in 500 m Entfernung	- keine
NSG in 500 m Entfernung	- keine
Ergebnis Umweltprüfung <sup>2</sup>	- insgesamt mittleres Konfliktpotenzial in Bezug auf die Umweltbestandteile mit hohem Konfliktpotenzial in

<b>VRG 86 Kleinrennersdorf</b>	
	Bezug auf Wald mit besonderer Erholungsfunktion und geschützten Arten
Belange Infrastruktur	- nicht bekannt
Belange aus Landes-, Regional- und Fachplanung	- nicht bekannt

## VRG 87 Stolpen



- Vorranggebiet Windenergie
- Waldfläche
- WEA (Bestand und Genehmigung)

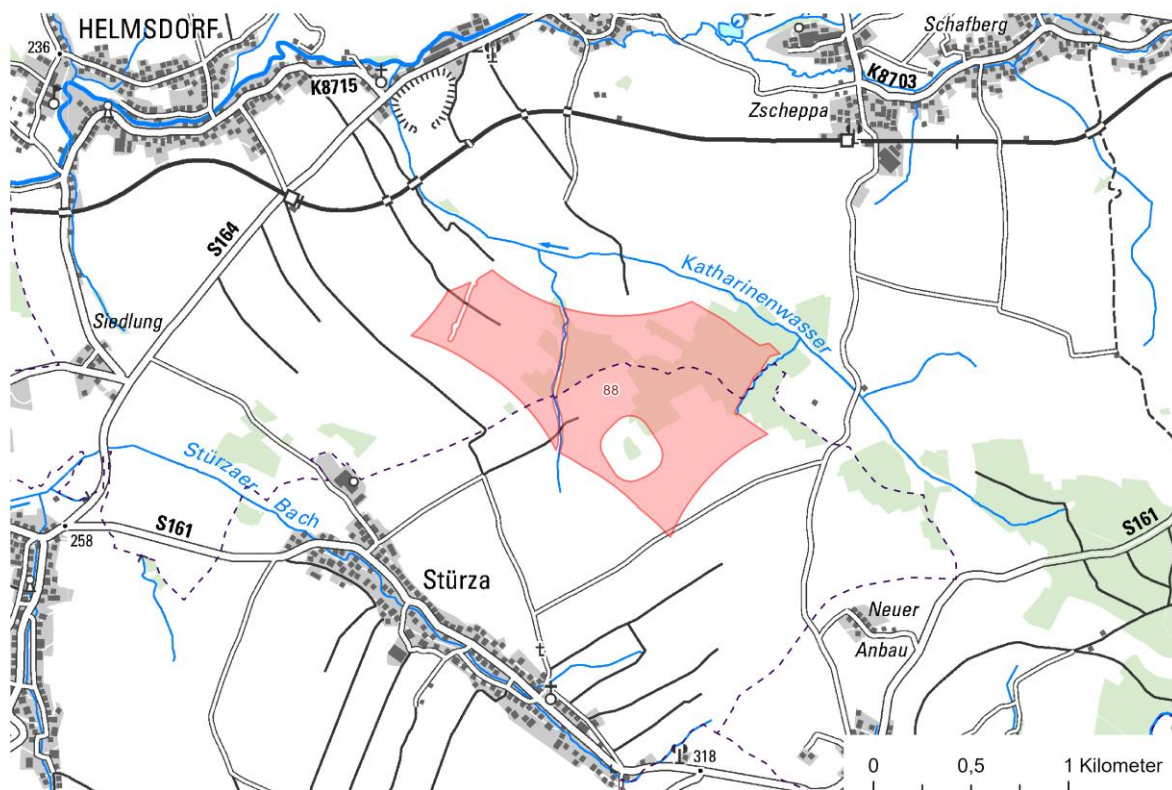
- Gemeindegrenze
- Regionsgrenze
- WEA (im Genehmigungsverfahren)

Grundkarte:  
© dl-de/by-2-0, DTK50

Gemeinde(n)	- Dürrröhrsdorf-Dittersbach, Stolpen
Flächengröße	- 46,6 ha
Abgrenzungsbelange	- 1.000 m Abstand zur Wohnbebauung (O, SW, NW) - Stromtrasse (S) - wertvolle Moorböden (N, SW)
Windpotenzial auf 200 m <sup>1</sup>	- 7,2 m/s - 368 W/m <sup>2</sup>
vorhandene, genehmigte oder im Verfahren befindliche WEA	- nicht bekannt
kommunale Bauleitplanung zur WEN	- nicht bekannt
Wald	- ca. 90 % innerhalb von Wald; großflächig Waldschäden <sup>5</sup> - durch SBS als geeignet für WEA ausgewiesen <sup>6</sup>
LSG	- außerhalb von LSG
Natura 2000 in 500 m Entfernung	- keine
NSG in 500 m Entfernung	- keine
Ergebnis Umweltprüfung <sup>2</sup>	- insgesamt geringes bis mittleres Konfliktpotenzial in Bezug auf die Umweltbestandteile

<b>VRG 87 Stolpen</b>	
Belange Infrastruktur	- nicht bekannt
Belange aus Landes-, Regional- und Fachplanung	- nicht bekannt

### VRG 88 Stolpen-Süd



- Vorranggebiet Windenergie
- Waldfläche
- WEA (Bestand und Genehmigung)

- Gemeindegrenze
- Regionsgrenze
- WEA (im Genehmigungsverfahren)

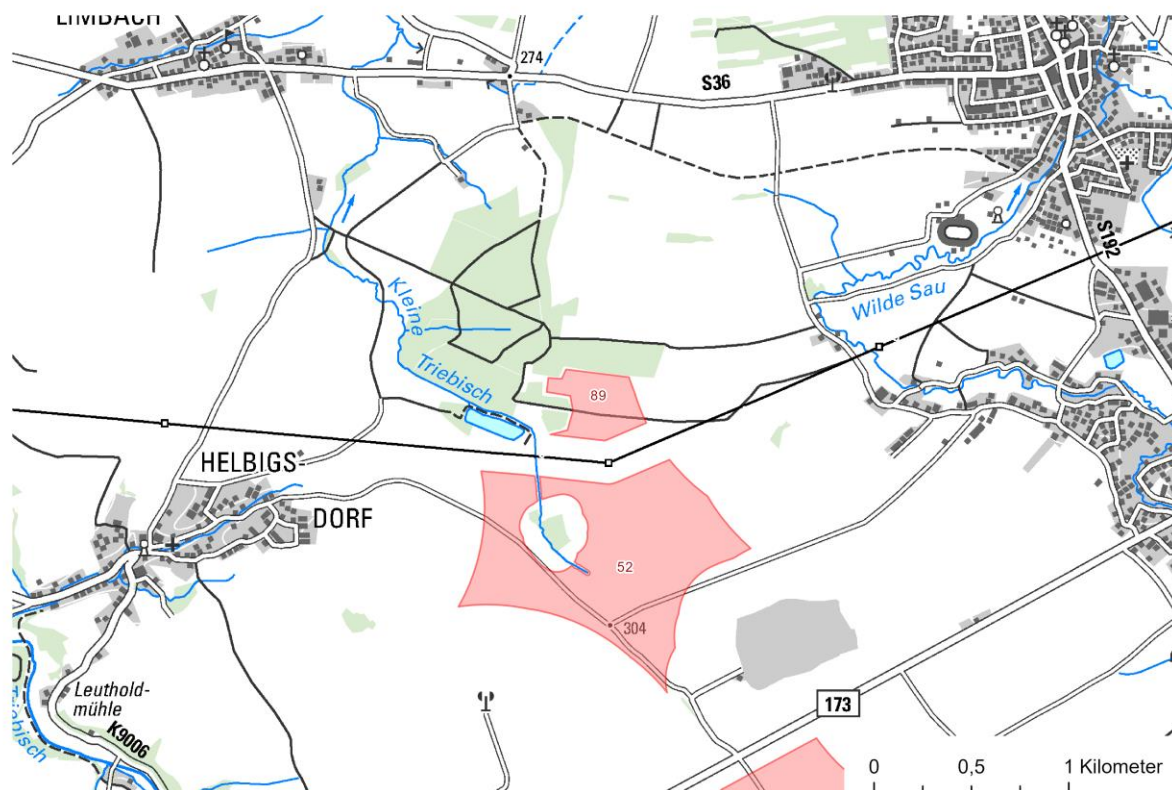
Grundkarte:  
© dl-de/by-2-0, DTK50

Gemeinde(n)	- Dürrröhrsdorf-Dittersbach, Stolpen
Flächengröße	- 110,3 ha
Abgrenzungsbelange	- 1.000 m Abstand zur Wohnbebauung (N, SO, SW, W, NW) - Fließgewässer (O) - wertvollen Moorböden (beide nordwestlichen Aussparungen) - ND „Feldgehölz am Katzenberg bei Stürza“ innerhalb VRG
Windpotenzial auf 200 m <sup>1</sup>	- 7,1 m/s - 360 W/m <sup>2</sup>
vorhandene, genehmigte oder im Verfahren befindliche WEA	- nicht bekannt
kommunale Bauleitplanung zur WEN	- nicht bekannt
Wald	- 30 % innerhalb von Wald, überwiegend Waldschäden <sup>5</sup> - durch SBS als geeignet für WEA ausgewiesen <sup>6</sup>
LSG	- außerhalb von LSG
Natura 2000 in 500 m Entfernung	- keine



<b>VRG 88 Stolpen-Süd</b>	
NSG in 500 m Entfernung	- keine
Ergebnis Umweltprüfung <sup>2</sup>	- insgesamt mittleres Konfliktpotenzial mit hohem Konfliktpotenzial aufgrund Großflächigkeit des VRG in Bezug auf Sichtbarkeit von Ortschaften, touristischen Wegen und Kulturdenkmal
Belange Infrastruktur	- nicht bekannt
Belange aus Landes-, Regional- und Fachplanung	- nicht bekannt

### VRG 89 Wilsdruff



- Vorranggebiet Windenergie
- Waldfläche
- WEA (Bestand und Genehmigung)

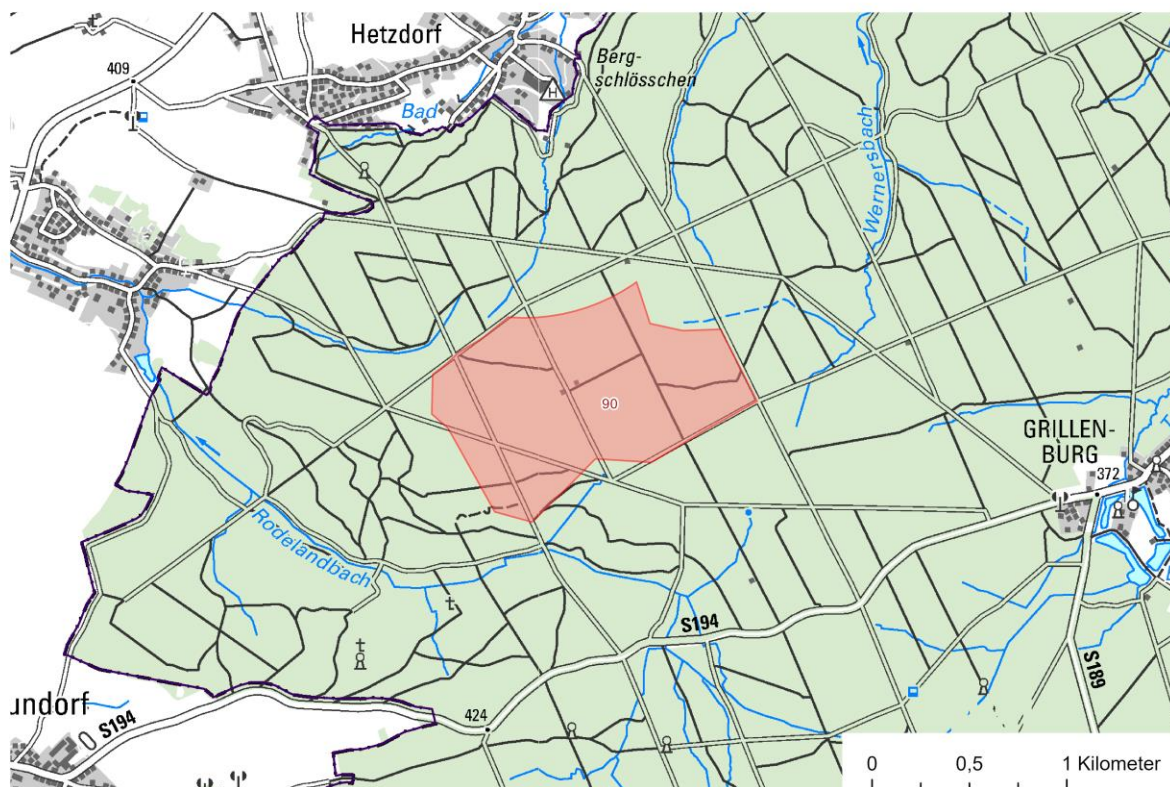
- Gemeindegrenze
- Regionsgrenze
- WEA (im Genehmigungsverfahren)

Grundkarte:  
© dl-de/by-2-0, DTK50

Gemeinde(n)	- Wilsdruff
Flächengröße	- 12,3 ha
Abgrenzungsbelange	- Waldfläche (W, N) - 1.000 m Abstand zur Wohnbebauung (O) - Stromtrasse (S)
Windpotenzial auf 200 m <sup>1</sup>	- 7,4 m/s - 465 W/m <sup>2</sup>
vorhandene, genehmigte oder im Verfahren befindliche WEA	- nicht bekannt
kommunale Bauleitplanung zur WEN	- nicht bekannt
Wald	- außerhalb von Wald
LSG	- tangiert LSG „Triebischtäler“
Natura 2000 in 500 m Entfernung	- keine
NSG in 500 m Entfernung	- keine
Ergebnis Umweltprüfung <sup>2</sup>	- insgesamt geringes bis mittleres Konfliktpotenzial

<b>VRG 89 Wilsdruff</b>	
Belange Infrastruktur	- überlagert tlw. Prüfbereich von Flugsicherungsanlagen des Flughafens Dresden (DVOR [DRN]) <sup>9</sup>
Belange aus Landes-, Regional- und Fachplanung	- nicht bekannt

### VRG 90 Grillenburg-West



- Vorranggebiet Windenergie
- Waldfläche
- WEA (Bestand und Genehmigung)

- Gemeindegrenze
- Regionsgrenze
- WEA (im Genehmigungsverfahren)

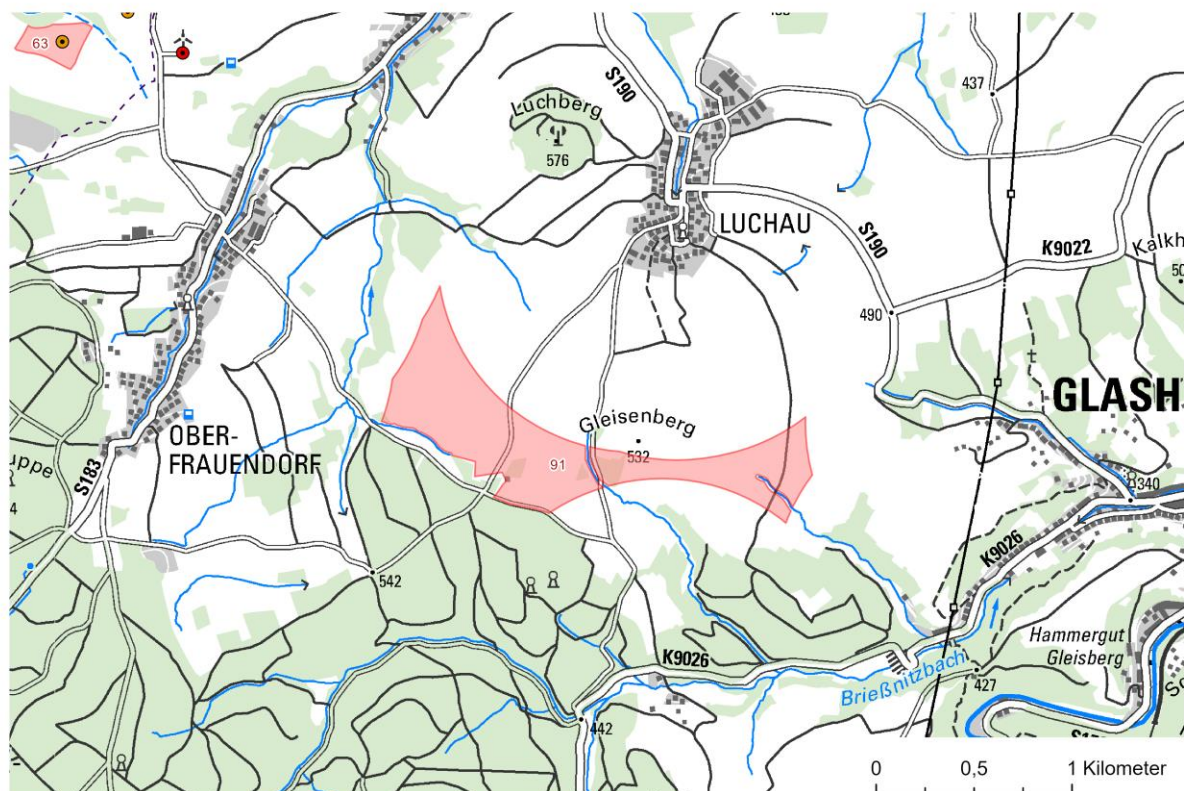
Grundkarte:  
© dl-de/by-2-0, DTK50

Gemeinde(n)	- Tharandt
Flächengröße	- 116,0 ha
Abgrenzungsbelange	- 1.000 m Abstand zur Wohnbebauung (N) - gesunder Waldbestand (NO) - Weg (NW, O, S)
Windpotenzial auf 200 m <sup>1</sup>	- 7,4 m/s - 448 W/m <sup>2</sup>
vorhandene, genehmigte oder im Verfahren befindliche WEA	- nicht bekannt
kommunale Bauleitplanung zur WEN	- nicht bekannt
Wald	- innerhalb von Wald, Waldschäden <sup>5</sup>
LSG	- innerhalb von LSG „Tharandter Wald“
Natura 2000 in 500 m Entfernung	- keine
NSG in 500 m Entfernung	- keine
Ergebnis Umweltprüfung <sup>2</sup>	- insgesamt hohes Konfliktpotenzial insbesondere in Bezug auf geschützte Arten, landschaftsgebundene Erholungsnutzung innerhalb des LSG sowie weitere waldbezogene Funktionen

<b>VRG 90 Grillenburg-West</b>	
	- jedoch Vorbelastungen durch großflächige Waldschäden vorhanden
Belange Infrastruktur	- nicht bekannt
Belange aus Landes-, Regional- und Fachplanung	- nicht bekannt



### VRG 91 Gleisenberg



- Vorranggebiet Windenergie
- Waldfläche
- WEA (Bestand und Genehmigung)

- Gemeindegrenze
- Regionsgrenze
- WEA (im Genehmigungsverfahren)

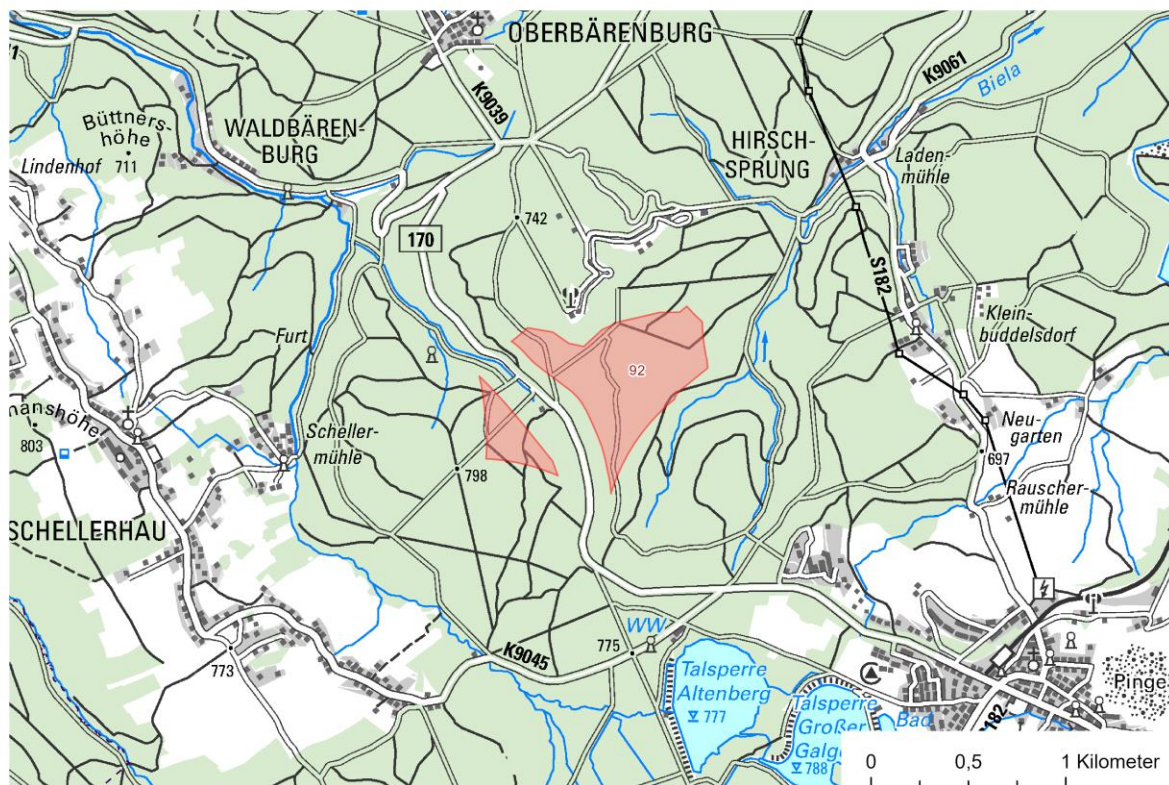
Grundkarte:  
© dl-de/by-2-0, DTK50

Gemeinde(n)	- Glashütte
Flächengröße	- 69,2 ha
Abgrenzungsbelange	- 1.000 m Abstand zur Wohnbebauung (N, O, S, W) - Waldgrenze (S)
Windpotenzial auf 200 m <sup>1</sup>	- 7,4 m/s - 465 W/m <sup>2</sup>
vorhandene, genehmigte oder im Verfahren befindliche WEA	- nicht bekannt
kommunale Bauleitplanung zur WEN	- nicht bekannt
Wald	- außerhalb von Wald
LSG	- innerhalb von LSG „Oberes Osterzgebirge“
Natura 2000 in 500 m Entfernung	- keine
NSG in 500 m Entfernung	- keine
Ergebnis Umweltprüfung <sup>2</sup>	- insgesamt mittleres bis hohes Konfliktpotenzial, insbesondere bezogen auf die Landschaft sowie landschaftsgebundene Erholungsnutzung
Belange Infrastruktur	- nicht bekannt



<b>VRG 91 Gleisenberg</b>	
Belange aus Landes-, Regional- und Fachplanung	- nicht bekannt

## VRG 92 Schellerhau

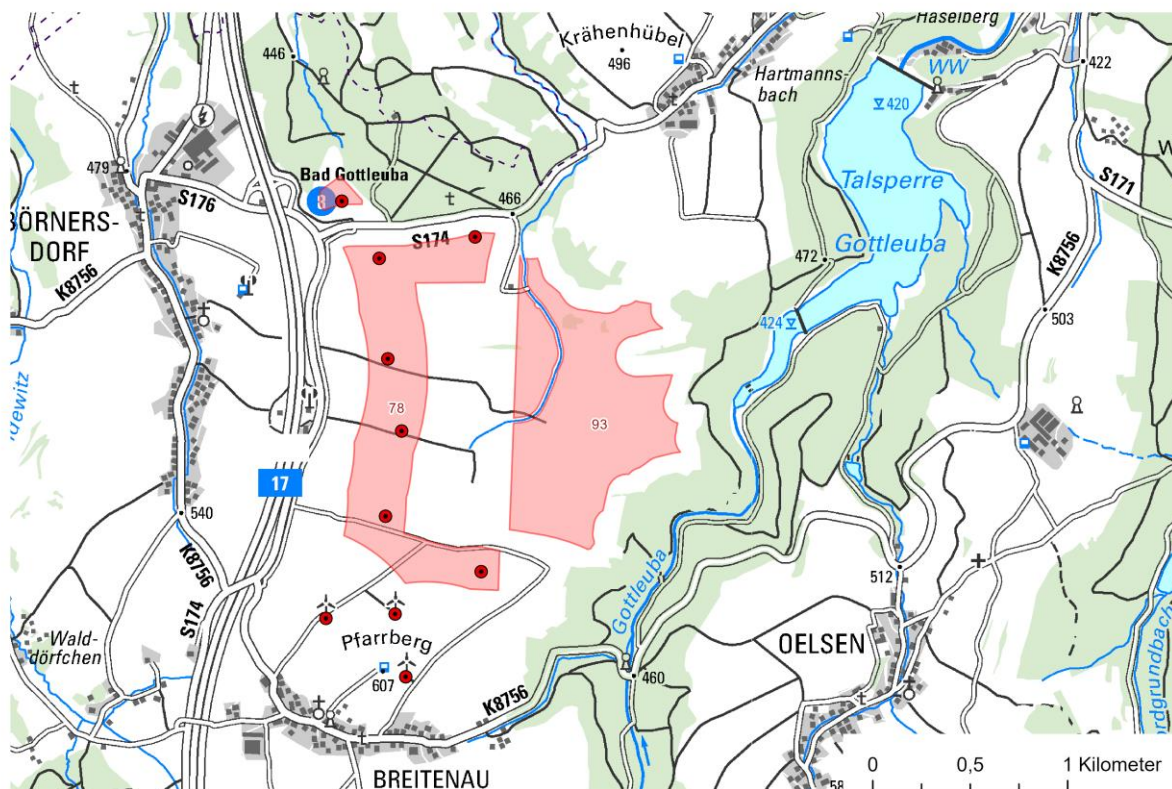


- |   |  |   |
|---|--|---|
| <span style="display: inline-block; width: 15px; height: 10px; background-color: red; border: 1px solid black;"></span> Prioritní oblast větrné energie                                   | <span style="display: inline-block; width: 15px; height: 10px; border: 1px dashed black;"></span> Hranice obce   | Základní mapa:<br>© dl-de/by-2-0, DTK50 |
| <span style="display: inline-block; width: 15px; height: 10px; background-color: lightgreen; border: 1px solid black;"></span> Lesní plocha   | <span style="display: inline-block; width: 15px; height: 10px; border: 1px solid purple;"></span> Hranice regionu  |   |
| <span style="display: inline-block; width: 10px; height: 10px; background-color: red; border-radius: 50%; border: 1px solid black;"></span> Větrná elektrárna (stávající stav a povolení) | <span style="display: inline-block; width: 10px; height: 10px; background-color: orange; border-radius: 50%; border: 1px solid black;"></span> Větrná elektrárna (v procesu schvalování) |   |

Obec/obce	- Altenberg
Velikost plochy	- 48,0 ha
Význam pro vymezení	<ul style="list-style-type: none"> <li>- 2 dílčí plochy</li> <li>- východní dílčí plocha <ul style="list-style-type: none"> <li>o Vzdálenost 1 000 m od obytné zástavby (V, JV, SZ)</li> <li>o Silnice (Z)</li> <li>o 130 m od bobové dráhy</li> </ul> </li> <li>- západní dílčí plocha <ul style="list-style-type: none"> <li>o Silnice plus nárazníkové pásmo o šířce cca 30 m (les s funkcí ochrany půdy)</li> <li>o Vzdálenost 1 000 m od obytné zástavby (J, Z)</li> </ul> </li> </ul>
Větrný potenciál ve výšce 200 m <sup>1</sup>	<ul style="list-style-type: none"> <li>- 7,3 m/s</li> <li>- 432 W/m<sup>2</sup></li> </ul>
existující, povolené nebo v řízení se nacházející větrné elektrárny (WEA)	- není známo
územní plánování na úrovni obce týkající se WEN	- není známo
Les	- v lese, poškození lesa <sup>5</sup>
CHKO	- uvnitř CHKO „Oberes Osterzgebirge“

<b>VRG 92 Schellerhau</b>	
Síť Natura 2000 ve vzdálenosti 500 m	- žádné
Přírodní rezervace ve vzdálenosti 500 m	- žádné
Výsledek posouzení vlivů na životní prostředí <sup>2</sup>	- celkově střední potenciál konfliktů s vysokým potenciálem konfliktů, pokud jde o les se zvláštními funkcemi, rekreační využití vázané na krajinu a chráněné druhy, avšak existuje již stávající zatížení způsobené rozsáhlým poškozením lesa
Zájmy infrastruktury	- není známo
Zájmy z oblasti zemského, regionálního a specializovaného plánování	- není známo

### VRG 93 Börnersdorf-Ost



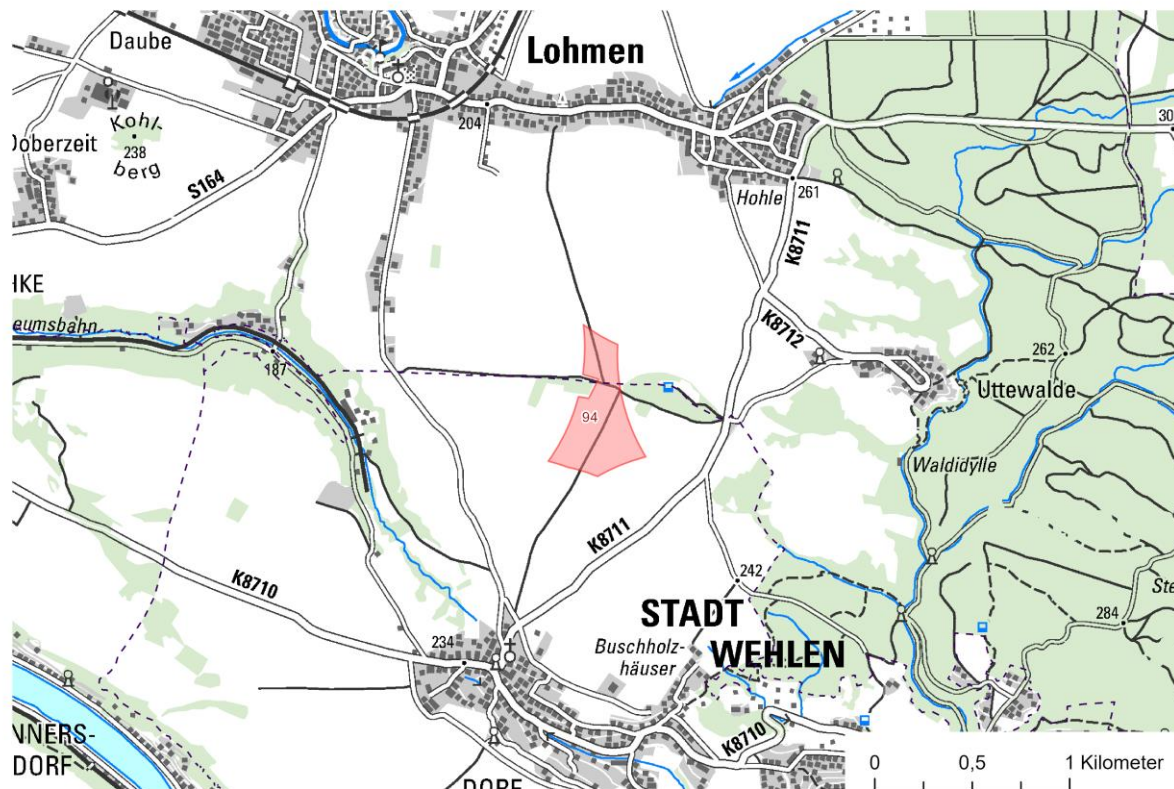
- |  |   |   |
|--|---|---|
| <span style="display: inline-block; width: 15px; height: 15px; background-color: red; border: 1px solid black;"></span> Prioritní oblast větrné energie          | <span style="display: inline-block; width: 15px; height: 15px; border: 1px dashed black;"></span> Hranice obce  | Základní mapa:<br>© dl-de/by-2-0, DTK50 |
| <span style="display: inline-block; width: 15px; height: 15px; background-color: lightgreen; border: 1px solid black;"></span> Lesní plocha                      | <span style="display: inline-block; width: 15px; height: 15px; border: 1px solid purple;"></span> Hranice regionu   |   |
| <span style="display: inline-block; width: 10px; height: 10px; background-color: red; border-radius: 50%;"></span> Větrná elektrárna (stávající stav a povolení) | <span style="display: inline-block; width: 10px; height: 10px; background-color: orange; border-radius: 50%;"></span> Větrná elektrárna (v procesu schvalování) |   |

Obec/obce	- Bad Gottleuba-Berggießhübel
Velikost plochy	- 77,2 ha
Význam pro vymezení	- Území sítě Natura 2000 plus 100 m (S, V) - Vzdálenost 1 000 m od obytné zástavby (J)
Větrný potenciál ve výšce 200 m <sup>1</sup>	- 7,6 m/s - 467 W/m <sup>2</sup>
existující, povolené nebo v řízení se nacházející větrné elektrárny (WEA)	- není známo
územní plánování na úrovni obce týkající se WEN	- není známo
Les	- mimo les
CHKO	- uvnitř CHKO „Unteres Osterzgebirge“
Síť Natura 2000 ve vzdálenosti 500 m	- cca 100 m na sever a na východ: oblast SPA „Údolí východního Krušnohoří“ a cca 100 m na sever: oblast FFH „Bahrebachtal – jižní část“ a cca 100 m na východ: oblast FFH „Krajina středního pohoří kolem Oelsenu“
Přírodní rezervace ve vzdálenosti 500 m	- ve vzdálenosti cca 100 m „Krajina středního pohoří kolem Oelsenu“

Výsledek posouzení vlivů na životní prostředí <sup>2</sup>	- celkově střední potenciál konfliktů s vysokým potenciálem konfliktů, pokud jde o polohu v rámci chráněné krajinné oblasti a chráněné druhy, jakož i síť Natura 2000
Zájmy infrastruktury	- není známo
Zájmy z oblasti zemského, regionálního a specializovaného plánování	- není známo



### VRG 94 Wehlen



- Vorranggebiet Windenergie
- Waldfläche
- WEA (Bestand und Genehmigung)

- Gemeindegrenze
- Regionsgrenze
- WEA (im Genehmigungsverfahren)

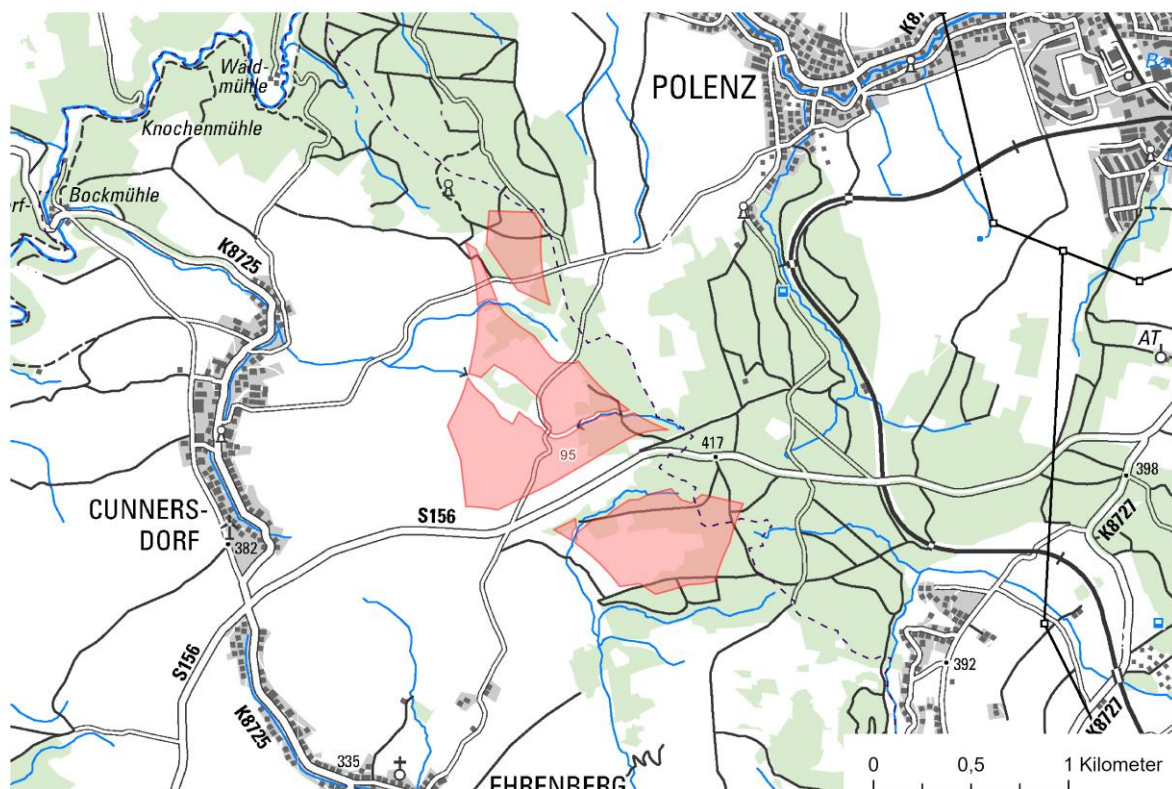
Grundkarte:  
© dl-de/by-2-0, DTK50

Gemeinde(n)	- Lohmen, Stadt Wehlen
Flächengröße	- 17,8 ha
Abgrenzungsbelange	- 1.000 m Abstand zur Wohnbebauung (N, O, S, W) - Gehölz (W)
Windpotenzial auf 200 m <sup>1</sup>	- 7,1 m/s - 373 W/m <sup>2</sup>
vorhandene, genehmigte oder im Verfahren befindliche WEA	- nicht bekannt
kommunale Bauleitplanung zur WEN	- nicht bekannt
Wald	- außerhalb von Wald
LSG	- innerhalb von LSG „Sächsische Schweiz“
Natura 2000 in 500 m Entfernung	- ca. 330 m östlich: SPA und FFH „Nationalpark Sächsische Schweiz“
NSG in 500 m Entfernung	- keine
Ergebnis Umweltprüfung <sup>2</sup>	- insgesamt mittleres Konfliktpotenzial mit hohem Konfliktpotenzial in Bezug auf landschaftsgebundene Erholungsnutzung in sichtexponierter Lage innerhalb des Landschaftsschutzgebietes



<b>VRG 94 Wehlen</b>	
Belange Infrastruktur	- nicht bekannt
Belange aus Landes-, Regional- und Fachplanung	- nicht bekannt

### VRG 95 Cunnersdorf-Ost



- Vorranggebiet Windenergie
- Waldfläche
- WEA (Bestand und Genehmigung)

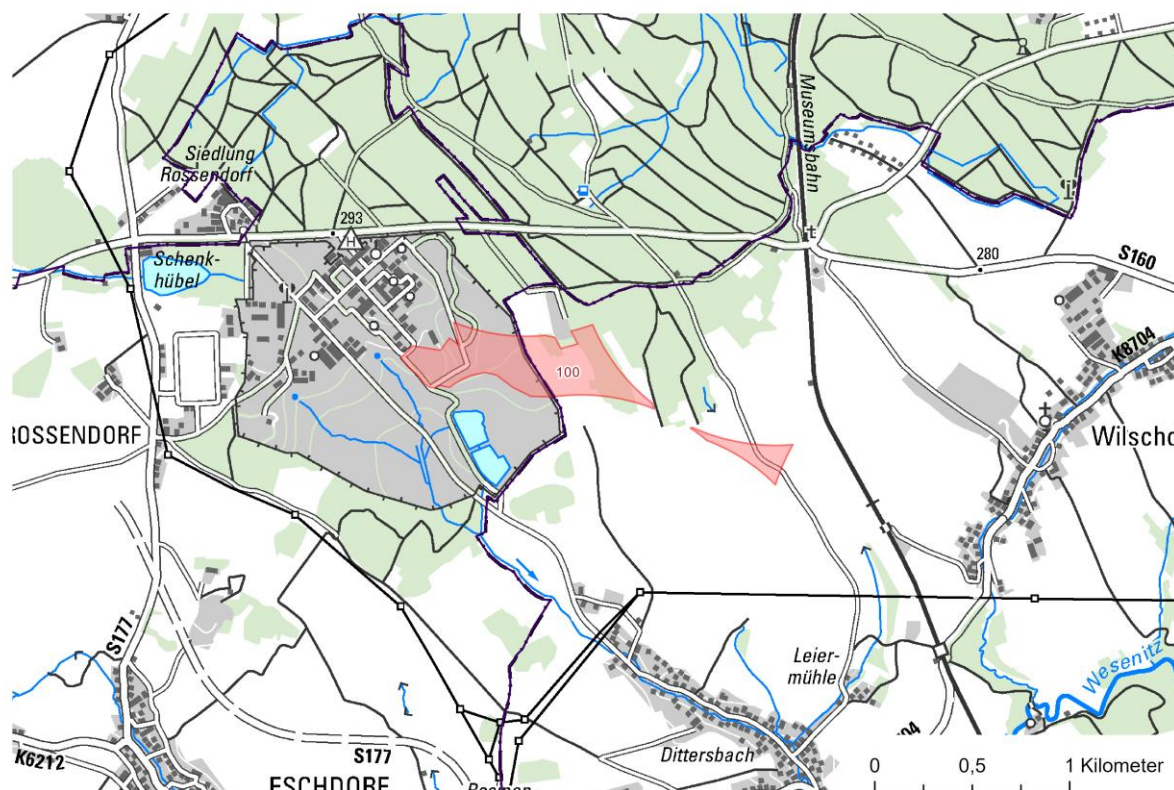
- Gemeindegrenze
- Regionsgrenze
- WEA (im Genehmigungsverfahren)

Grundkarte:  
© dl-de/by-2-0, DTK50

Gemeinde(n)	- Hohnstein, Neustadt in Sachsen
Flächengröße	- 94,5 ha
Abgrenzungsbelange	<ul style="list-style-type: none"> <li>- 3 Teilflächen</li> <li>- nördliche Teilfläche <ul style="list-style-type: none"> <li>o 1.000 m Abstand zur Wohnbebauung (O)</li> <li>o Moorkomplex (W, SW)</li> </ul> </li> <li>- mittlere Teilfläche <ul style="list-style-type: none"> <li>o 1.000 m Abstand zur Wohnbebauung (W)</li> <li>o Wege um erweiterte Tallage (tlw. mit Wald; innenliegende Fläche)</li> <li>o Straße (S)</li> </ul> </li> <li>- südlich Teilfläche (SW) <ul style="list-style-type: none"> <li>o 1.000 m Abstand zur Wohnbebauung (O, W)</li> <li>o Strukturreicher, geschlossener Wald (N, S)</li> </ul> </li> </ul>
Windpotenzial auf 200 m <sup>1</sup>	<ul style="list-style-type: none"> <li>- 7,2 m/s</li> <li>- 382 W/m<sup>2</sup></li> </ul>
vorhandene, genehmigte oder im Verfahren befindliche WEA	- nicht bekannt
kommunale Bauleitplanung zur WEN	- nicht bekannt

<b>VRG 95 Cunnersdorf-Ost</b>	
Wald	- ca. 10 % innerhalb von Wald mit Waldschäden, südliche Teilfläche von SBS als geeignet für WEN eingeschätzt
LSG	- nördliche Teilfläche innerhalb von LSG „Oberes Polenztal und Hohes Birkigt“, ca. 50 % durch Gutachten der TUD für WEN geöffnet
Natura 2000 in 500 m Entfernung	- keine
NSG in 500 m Entfernung	- keine
Ergebnis Umweltprüfung <sup>2</sup>	- insgesamt hohes Konfliktpotenzial insbesondere in Bezug auf geschützte Arten sowie landschaftsbezogene Erholungsnutzung und Sichtexposition innerhalb des Landschaftsschutzgebietes, Vorbelastungen aufgrund von Waldschäden sowie teilw. gutachterliche Bestätigung der Eignung für WEA; Gutachten TU Dresden (Schmidt et al., 2024)
Belange Infrastruktur	- nicht bekannt
Belange aus Landes-, Regional- und Fachplanung	- nicht bekannt

### VRG 100 Rossendorf



- Vorranggebiet Windenergie
- Waldfläche
- WEA (Bestand und Genehmigung)

- Gemeindegrenze
- Regionsgrenze
- WEA (im Genehmigungsverfahren)

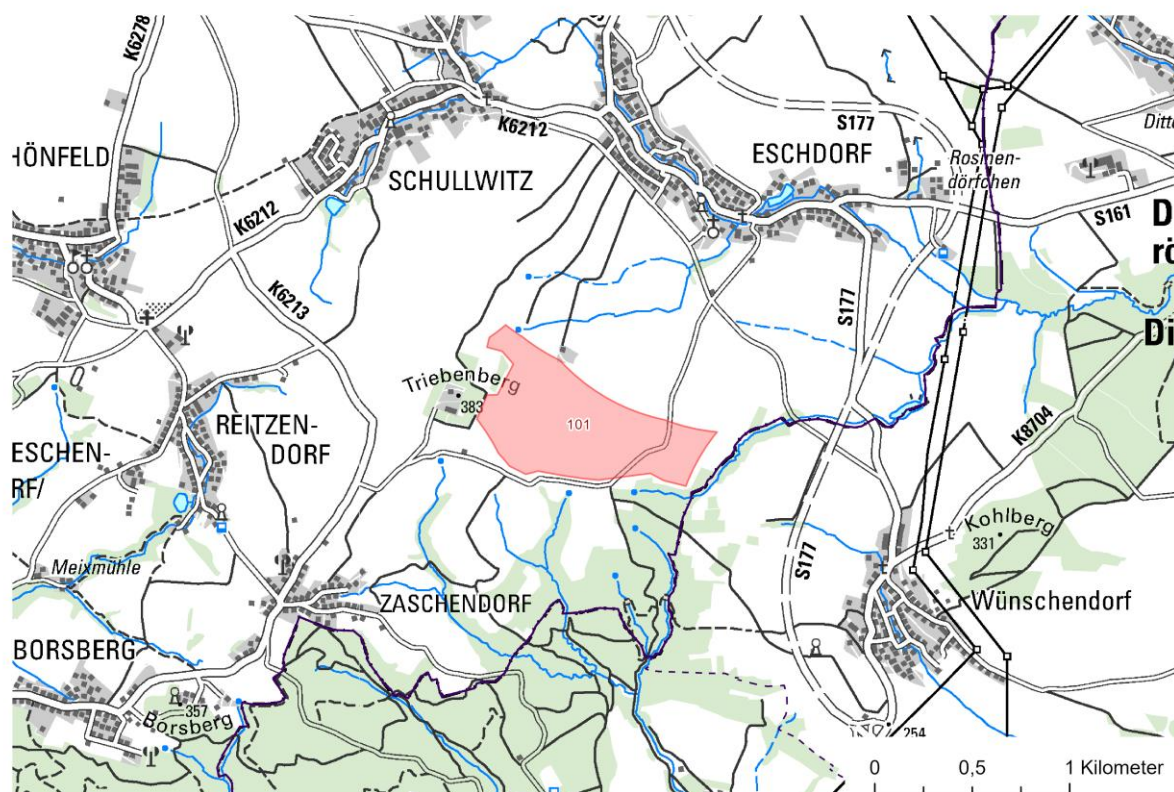
Grundkarte:  
© dl-de/by-2-0, DTK50

Gemeinde(n)	- Dürrröhrsdorf-Dittersbach, Dresden
Flächengröße	- 32,6 ha
Abgrenzungsbelange	<ul style="list-style-type: none"> <li>- 2 Teilflächen</li> <li>- westliche Teilfläche <ul style="list-style-type: none"> <li>o 1.000 m Abstand zur Wohnbebauung (N, O, S)</li> <li>o Bebauung (W)</li> <li>o verdichtungsempfindliche Böden und Moorböden (S)</li> <li>o Rohstoffabbau (N)</li> </ul> </li> <li>- östliche Teilfläche <ul style="list-style-type: none"> <li>o 1.000 m Abstand zur Wohnbebauung (N, O, S, W)</li> </ul> </li> </ul>
Windpotenzial auf 200 m <sup>1</sup>	<ul style="list-style-type: none"> <li>- 7,2 m/s</li> <li>- 380 W/m<sup>2</sup></li> </ul>
vorhandene, genehmigte oder im Verfahren befindliche WEA	- nicht bekannt
kommunale Bauleitplanung zur WEN	- nicht bekannt
Wald	<ul style="list-style-type: none"> <li>- westliche Teilfläche ca. 60 % innerhalb von Wald</li> <li>- durch SBS als geeignet für WEA ausgewiesen<sup>6</sup></li> </ul>
LSG	- außerhalb von LSG

<b>VRG 100 Rossendorf</b>	
Natura 2000 in 500 m Entfernung	- keine
NSG in 500 m Entfernung	- keine
Ergebnis Umweltprüfung <sup>2</sup>	- insgesamt mittleres Konfliktpotenzial mit möglichem sehr hohem Konfliktpotenzial in Bezug auf geschützte Arten
Belange Infrastruktur	<ul style="list-style-type: none"> <li>- überlagert Prüfbereich der Wetterradaranlage Dresden des DWD<sup>8</sup></li> <li>- grenzt an Bauflächen des Helmholtz-Zentrums Dresden-Rossendorf an</li> </ul>
Belange aus Landes-, Regional- und Fachplanung	- nicht bekannt



### VRG 101 Triebenbergr



- Vorranggebiet Windenergie
- Waldfläche
- WEA (Bestand und Genehmigung)

- Gemeindegrenze
- Regionsgrenze
- WEA (im Genehmigungsverfahren)

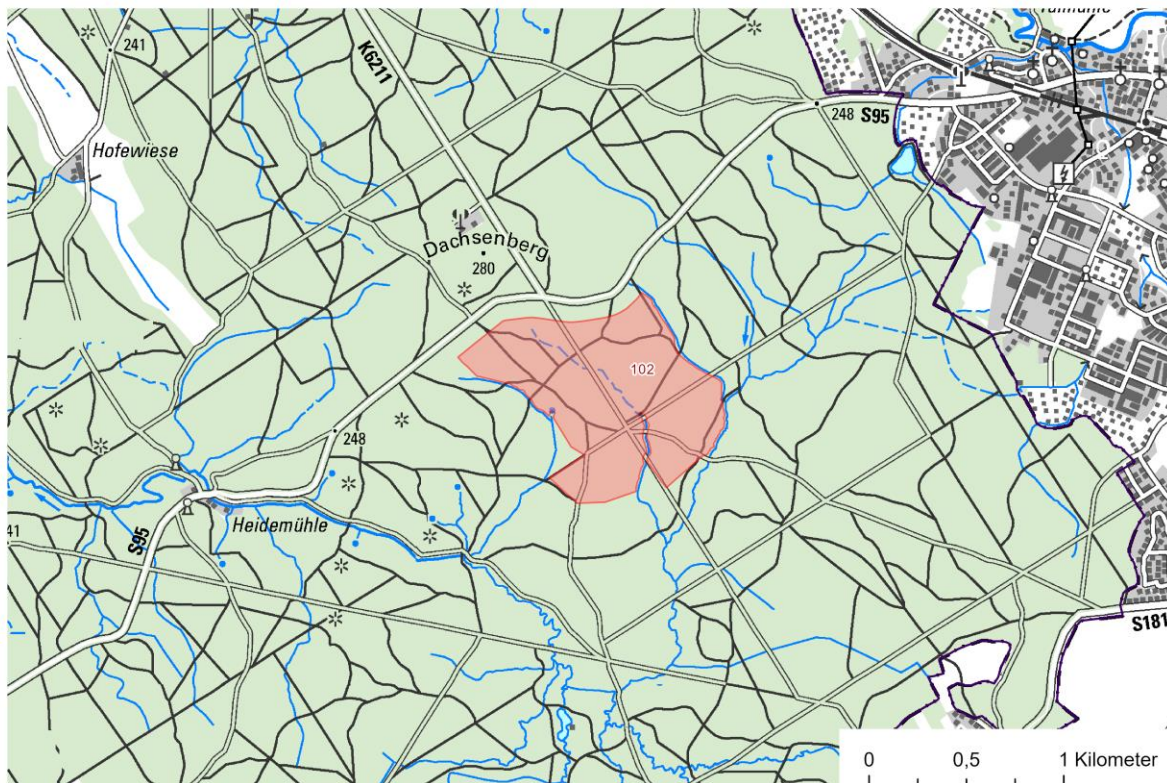
Grundkarte:  
© dl-de/by-2-0, DTK50

Gemeinde(n)	- Dresden
Flächengröße	- 49,6 ha
Abgrenzungsbelange	- 1.000 m Abstand zur Wohnbebauung (N, O, SW, NW) - Wegverlauf (S) - Wald (S, NW)
Windpotenzial auf 200 m <sup>1</sup>	- 7,1 m/s - 376 W/m <sup>2</sup>
vorhandene, genehmigte oder im Verfahren befindliche WEA	- nicht bekannt
kommunale Bauleitplanung zur WEN	- nicht bekannt
Wald	- außerhalb von Wald
LSG	- innerhalb von LSG „Elbhänge Dresden-Pirna und Schönfelder Hochland“ - ca. 50 % mit gutachterlicher Öffnungsempfehlung <sup>3</sup>
Natura 2000 in 500 m Entfernung	- keine
NSG in 500 m Entfernung	- keine
Ergebnis Umweltprüfung <sup>2</sup>	- insgesamt mittleres bis hohes Konfliktpotenzial mit möglichem hohem Konfliktpotenzial in Bezug auf



<b>VRG 101 Triebenbergr</b>	
	geschützte Arten und landschaftsgebundene Erholungsnutzung in sichtexponierter Lage
Belange Infrastruktur	- nicht bekannt
Belange aus Landes-, Regional- und Fachplanung	- nicht bekannt

### VRG 102 Dresdner Heide



- Vorranggebiet Windenergie
- Waldfläche
- WEA (Bestand und Genehmigung)

- Gemeindegrenze
- Regionsgrenze
- WEA (im Genehmigungsverfahren)

Grundkarte:  
© dl-de/by-2-0, DTK50

Gemeinde(n)	- Dresden
Flächengröße	- 79,8 ha
Abgrenzungsbelange	- Straßenverlauf (N) - Fließgewässer (O, SO, W)
Windpotenzial auf 200 m <sup>1</sup>	- 7,3 m/s - 393 W/m <sup>2</sup>
vorhandene, genehmigte oder im Verfahren befindliche WEA	- nicht bekannt
kommunale Bauleitplanung zur WEN	- nicht bekannt
Wald	- innerhalb von Wald
LSG	- innerhalb von LSG „Dresdner Heide“
Natura 2000 in 500 m Entfernung	- keine
NSG in 500 m Entfernung	- keine
Ergebnis Umweltprüfung <sup>2</sup>	- insgesamt hohes Konfliktpotenzial für nahezu alle Schutzgüter, insbesondere in Bezug auf landschaftsgebundene Erholungsnutzung und Sichtexposition sowie Lebensräume von geschützten Arten, jedoch

<b>VRG 102 Dresdner Heide</b>	
	Vorbelastungen durch großflächige Waldschäden vorhanden
Belange Infrastruktur	- nicht bekannt
Belange aus Landes-, Regional- und Fachplanung	- nicht bekannt

## **Verweise**

<sup>1</sup>Windatlas Sachsen (<https://www.energieportal-sachsen.de>) (*Zugriff nur mit Anmeldung möglich*)

<sup>2</sup>Umweltbericht zum Sachlichen Teilregionalplan Energieversorgung / Windenergienutzung der Region Oberes Elbtal/Osterzgebirge. Anhang I: Prüfsteckbriefe

<sup>3</sup>Schmidt, C., Seidler, K., Meier, M. (2024): Raumempfindlichkeit in Landschaftsschutzgebieten: Fachgutachten zur Entwicklung und Anwendung einer Methodik zur Ermittlung der Raumempfindlichkeit von Landschaftsschutzgebieten in der Region Oberes Elbtal/Osterzgebirge gegenüber raumbedeutsamen Windenergieanlagen. TU Dresden, Prof. für Landschaftsplanung.

<sup>4</sup>Regionalplan Oberes Elbtal/Osterzgebirge, 2. Gesamtfortschreibung 2020, wirksam seit 17.09.2020 mit Bekanntmachung der Genehmigung im Amtlichen Anzeiger des Sächsischen Amtsblattes Nr. 38/2020.

<sup>5</sup>Waldschadenskartierung Sachsen, bereitgestellt durch den Staatsbetrieb Sachsenforst

<sup>6</sup>SMUL (2025): Standorteignung von Waldflächen für Windenergieanlagen (WEA) außerhalb von Windenergiegebieten, Stand: 20.02.2025, <https://luis.sachsen.de/energie/wea-wald-kategorien.html>.

<sup>7</sup>Hochwassergefahrenkarte LfULG/Landeshochwasserzentrum, bereitgestellt über Landwirtschaft- und Umweltinformationssystem für Geodaten (LUIS) des LfULG

<sup>8</sup>Der DWD regte in seiner Stellungnahme im Beteiligungsverfahren nach § 9 Abs. 1 ROG an, einen Radius von 15 km um den Wetterradarstandort Dresden frei von Windenergieanlagen zu halten. Sollte dies in Einzelfällen nicht möglich sein, so sei die Einhaltung eines Mindestabstandes von 5 km um den Wetterradarstandort Dresden unabdingbar. Der Prüfbereich für die Auswirkungen der WEN befindet sich im Radius von 5 km bis 15 km um die Wetterstation des DWD Dresden.

Grundsätzlich wird durch den RPV davon ausgegangen, dass im Bereich zwischen 5 km und 20 km um die Radaranlage eine endgültige Klärung erst auf der Ebene des Genehmigungsverfahrens erfolgen kann, da dem RPV für seine Planung i. d. R. weder genaue Standorte, noch Anlagentyp und -höhe der einzelnen Windenergieanlagen, die in den Windenergiegebieten errichtet werden, bekannt sind. Bei der Abwägung der Interessen des DWD ist weiterhin § 2 EEG zu berücksichtigen. Demnach liegen die erneuerbaren Energien im überragenden öffentlichen Interesse und dienen der öffentlichen Sicherheit. Sie sollen, bis die Stromerzeugung im Bundesgebiet nahezu treibhausgasneutral ist, als vorrangiger Belang in die jeweils durchzuführende Schutzgüterabwägung eingebracht werden. Entsprechend der Gesetzesbegründung zum Entwurf eines Gesetzes zu Sofortmaßnahmen für einen beschleunigten Ausbau der erneuerbaren Energien und weiteren Maßnahmen im Stromsektor (Deutscher Bundestag, Drucksache 20/1630 vom 02.05.2022) sollen die erneuerbaren Energien damit im Rahmen von Abwägungsentscheidungen u. a. gegenüber Radaranlagen nur in Ausnahmefällen überwunden werden. Im vorliegenden Fall überwiegt das Interesse der WEN.

<sup>9</sup>Die DFS Deutsche Flugsicherung GmbH gab in ihrer Stellungnahme im Beteiligungsverfahren nach § 9 Abs. 1 ROG Hinweise zu den von der Planung tangierten zivilen Flugsicherungseinrichtungen und deren Anlagenschutzbereiche gem. § 18 a LuftVG. Diese betragen bei den Radaranlagen Hermsdorf DVOR [HDO] und Dresden DVOR [DRN] einen Radius von 7 km und bei der Dresden Radaranlage [DRE] einen Radius von 15 km um die betreffende Anlage. Es wurde die Empfehlung gegeben, innerhalb von Anlagenschutzbereichen keine Vorranggebiete WEN festzulegen, da die im Genehmigungsverfahren gem. §18a LuftVG möglichen Einschränkungen bezüglich Anzahl und Höhe der geplanten Windenergieanlagen dem eigentlichen Ziel von Vorrang- und Eignungsgebieten entgegenstehen könnten. Aufgrund der örtlichen Gegebenheiten, könnte sich dennoch ein Potenzial für die Vereinbarkeit des Windenergievorhabens mit den Belangen des Anlagenschutzes ergeben.

Die durch den RPV identifizierten Suchräume innerhalb der Prüfbereiche wurden deshalb der DFS GmbH zur Prüfung übergeben. Diese teilte zum einen mit, dass die Entfernungen der einzelnen Suchräume zur Radaranlage Dresden ausreichend groß sind und zum anderen, dass bezüglich

der DVOR Dresden ohne konkrete Koordinaten von WEA keine belastbaren Aussagen getroffen werden können (erfolgt im Zulassungsverfahren). Da die nächstgelegene WPF aber weiter als drei Kilometer entfernt ist (ca. 5,6 km), sei eine Zustimmung sehr wahrscheinlich. Seit Einführung der neuen Bewertungsmethode für die DVOR wurde durch die DFS GmbH noch keiner WEA mit diesem Mindestabstand widersprochen.